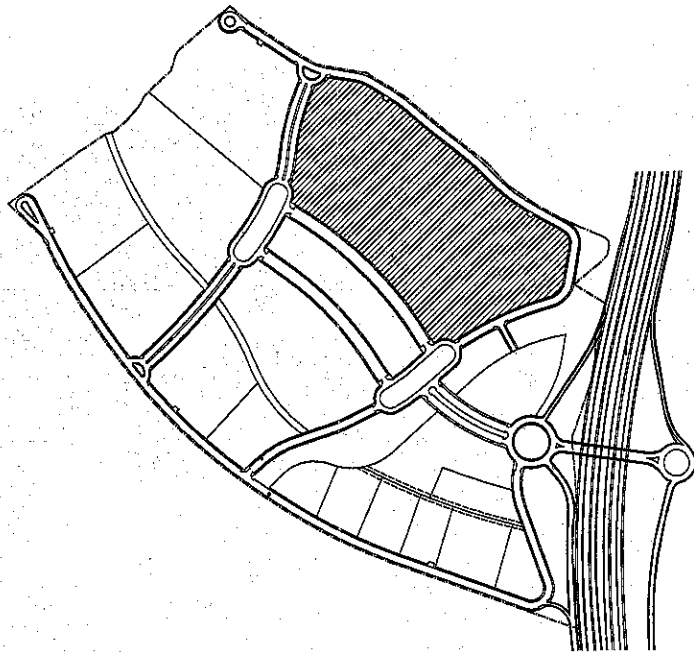


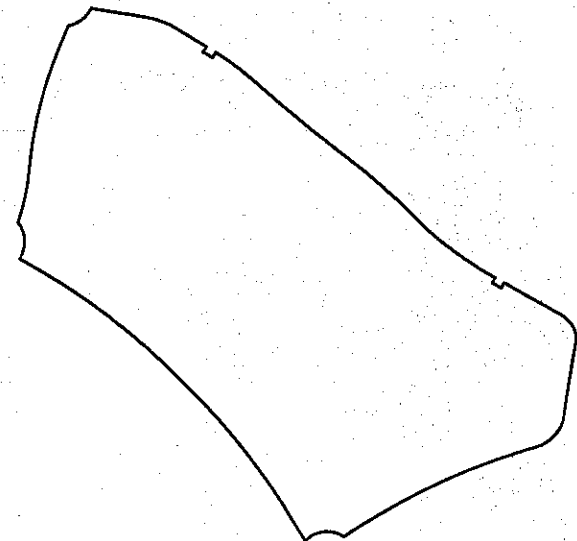

SITUACION DE LA PARCELA EN EL POLIGONO

MANZANA	PARCELA	SUPERFICIE NETA (m ²)	SUPERFICIE EDIF. (m ²)	USO	Nº VIV.
1	UNICA	90.584,00	59.950,37	TERCIARIO ORDINARIO	EL SECRETARIO GENERAL



LINDEROS PARCELA

NORTE	CALLE DE LOS BILOGOS Y CON LOS CT- 2 Y 3
SUR-ESTE	CALLE DE LOS BILOGOS
SUR-OESTE	CALLE DE LOS QUIMICOS
OESTE	CALLE DE LOS ASTRONOMOS



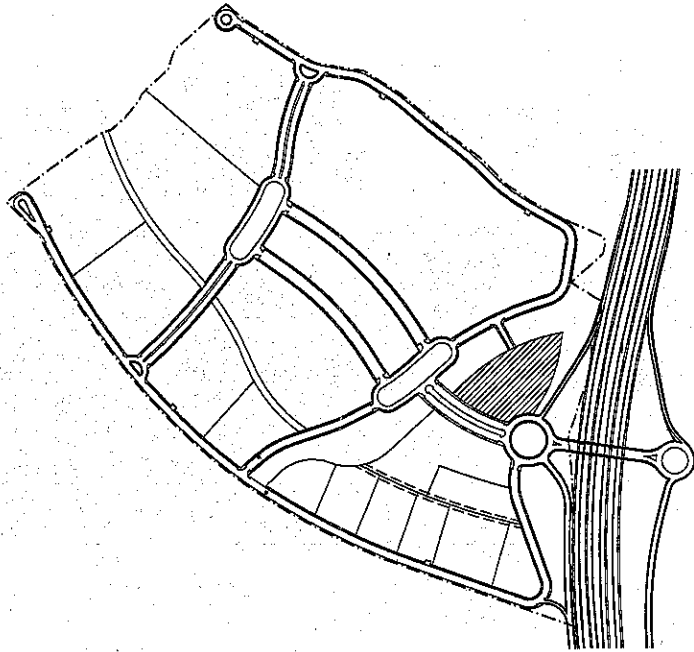
REPARCELACION DEL
SECTOR P.P. 1-4 CARRIL DEL TEJAR (MAJADAHONDA)

ESCALA : 1:4000

FECHA : JUNIO 2004

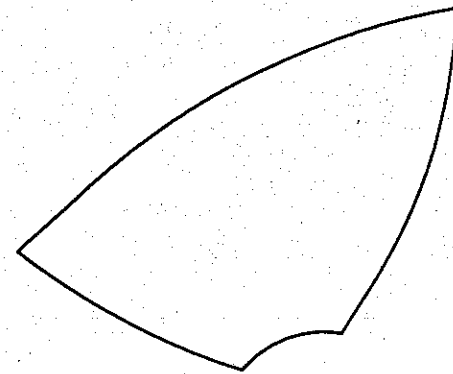
MANZANA	PARCELA	SUPERFICIE NETA (m ²)	SUPERFICIE EDIF. (m ²)	USO	Nº VIV.
2	UNICA	12.589,80	8.332,19	TERCIARIO ORDINARIO	-

199



LINDEROS PARCELA

NORTE	ZONA VERDE 5
SUR	CALLE DE LOS MATEMATICOS
ESTE	ZONA VERDE 5
NOROESTE	ZONAS VERDES 4 Y 5 Y CON LA TRAVESIA DE LA CALLE DE LOS BIÓLOGOS



REPARCELACION DEL
SECTOR P.P. 1-4 CARRIL DEL TEJAR (MAJADAHONDA)

ESCALA : 1:2000

FECHA : JUNIO 2004

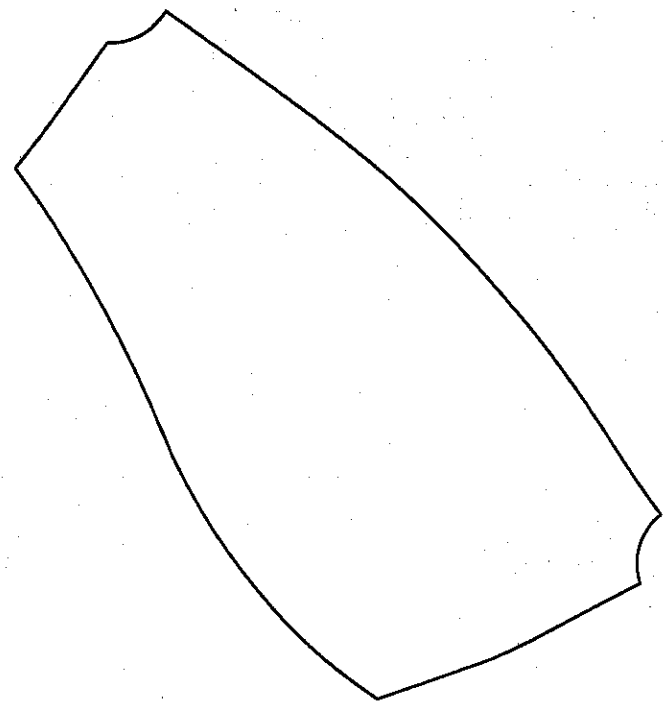
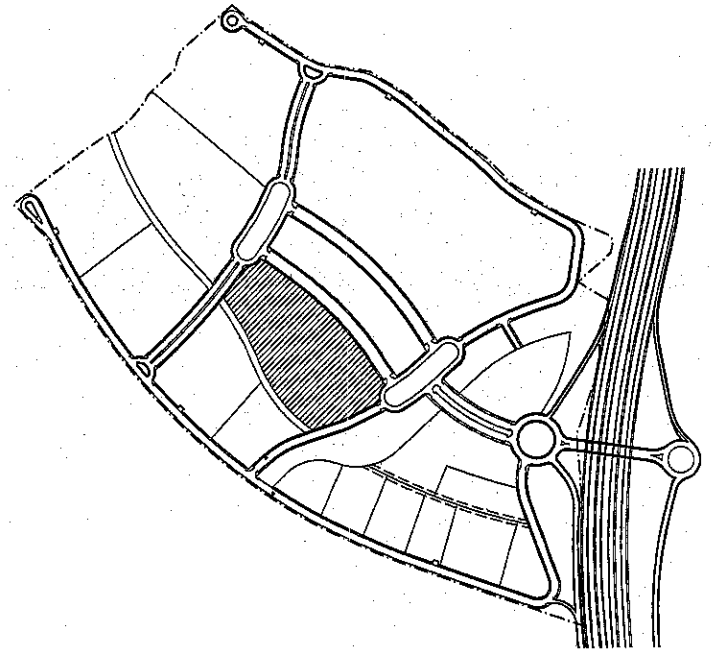

SITUACION DE LA PARCELA EN EL POLIGONO

MANZANA	PARCELA	SUPERFICIE NETA (m ²)	SUPERFICIE EDIF. (m ²)	USO	Nº VIV.
3	UNICA	32.639,10	21.601,24	TERCIARIO ORDINARIO	-

EL SECRETARIO GENERAL

LINDEROS PARCELA

NORESTE	CALLE DE LOS FISICOS
SURESTE	CALLE DE LOS BIOLOGOS
NOROESTE	CALLE DE LOS ASTRONOMOS
SUROESTE	ZONAS DE PROTECCION DE ARROYOS



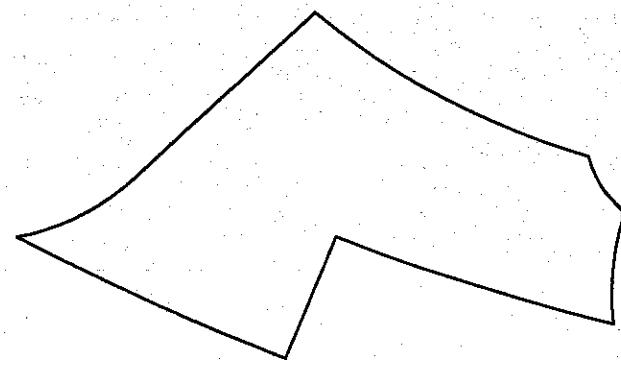
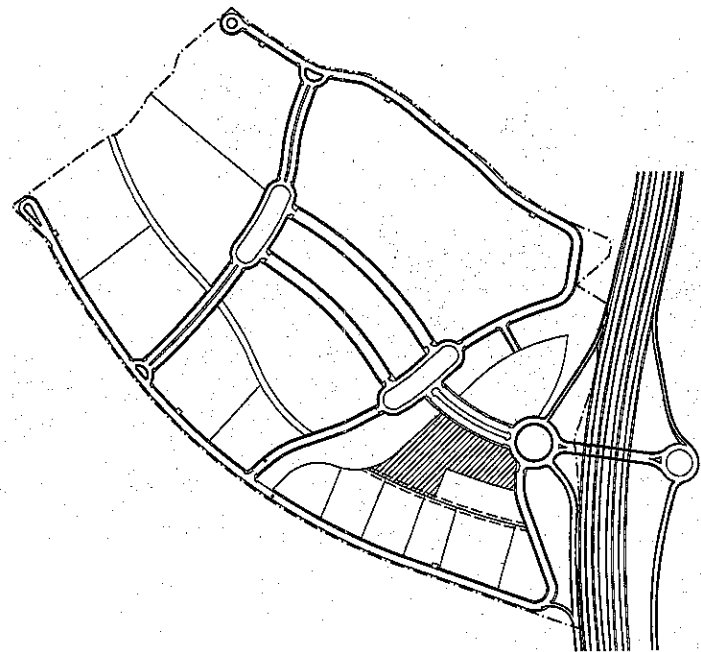
REPARCELACION DEL
SECTOR P.P. I-4 CARRIL DEL TEJAR (MAJADAHONDA)

ESCALA : 1:2000
FECHA : JUNIO 2004

SITUACION DE LA PARCELA EN EL POLIGONO

MANZANA	PARCELA	SUPERFICIE NETA (m ²)	SUPERFICIE EDIF. (m ²)	USO	Nº VIV.
4	1	14.508,00	9.601,39	TERCIARIO ORDINARIO	RETARIO GENERAL

LINDEROS PARCELA	
NORTE	CALLE DE LOS MATEMATICOS
SUR	PARCELA 2 DE LA MANZANA 4 ,PARTE DE LA PARCELA 3 DE LA MANZANA 6 Y PARCELAS 4,5 Y 6 DE LA MANZANA 6
ESTE	PARCELA 2 DE LA MANZANA 4
OESTE	ZONA VERDE 3



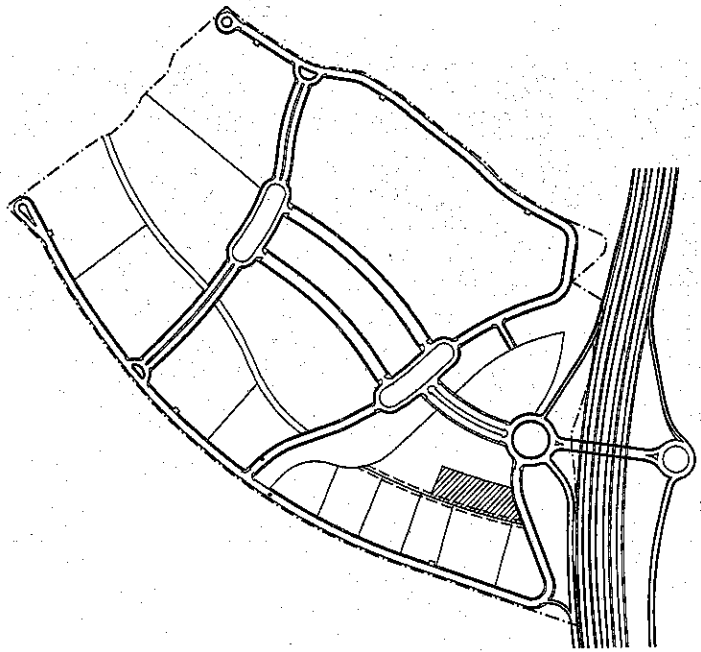
REPARCELACION DEL
SECTOR P.P. I-4 CARRIL DEL TEJAR (MAJADAHONDA)

ESCALA : 1:2000
FECHA : JUNIO 2004

SITUACION DE LA PARCELA EN EL POLIGONO

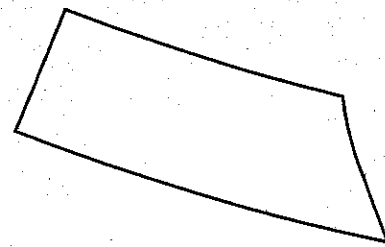

MANZANA	PARCELA	SUPERFICIE NETA (m ²)	SUPERFICIE EDIF. (m ²)	USO	Nº VIV.
4	2	6.321,00	4.183,48	TERCIARIO ORDINARIO	SECRETARIO GENERAL

147



LINDEROS PARCELA

NORTE	PARCELA 1 DE LA MANZANA 4
SUR	PARCELAS 1, 2 Y PARTE DE LA 3 DE LA MANZANA 6
ESTE	CALLE DE LOS GEOLOGOS
OESTE	PARCELA 1 DE LA MANZANA 4



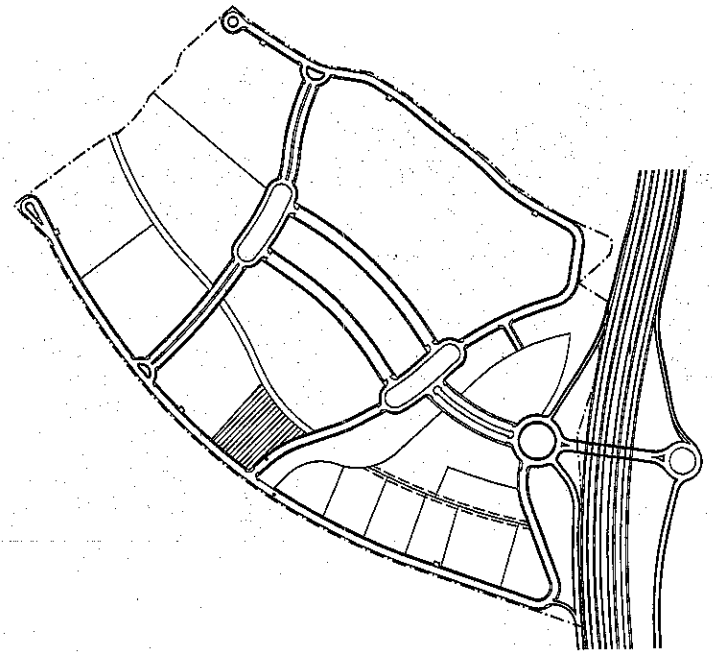
REPARCELACION DEL
SECTOR P.P. 1-4 CARRIL DEL TEJAR (MAJADAHONDA)

ESCALA : 1:2000



FECHA : JUNIO 2004

MANZANA	PARCELA	SUPERFICIE NETA (m ²)	SUPERFICIE EDIF. (m ²)	USO	Nº VIV.
5	1	8.547,00	5.656,60	TERCIARIO ORDINARIO	RETARIO GENERAL

148



LINDEROS PARCELA	
NORESTE	ZONA DE PROTECCION DE ARROYOS
SURESTE	CALLE DE LOS BIOLOGOS
SUROESTE	CALLE DE LOS GEOLOGOS
NOROESTE	PARCELA 2 DE LA MANZANA 5



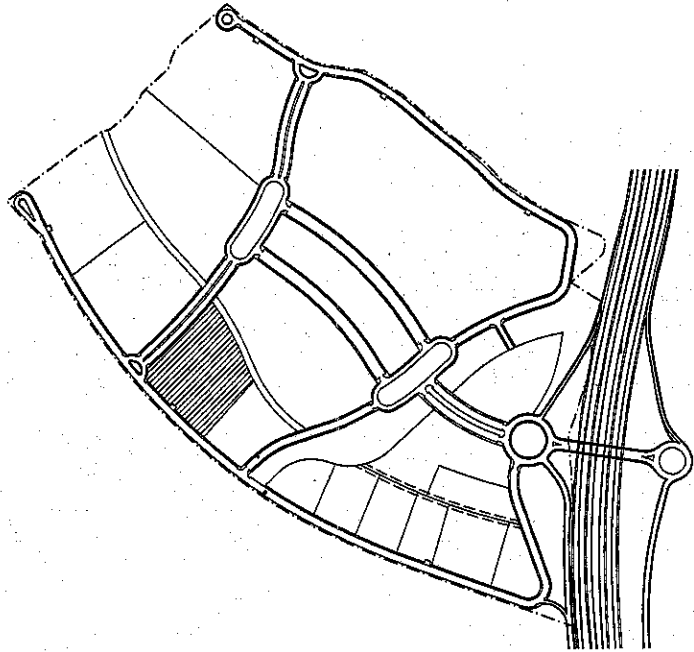
REPARCELACION DEL
SECTOR P.P. I-4 CARRIL DEL TEJAR (MAJADAHONDA)

ESCALA : 1:2000
FECHA : JUNIO 2004

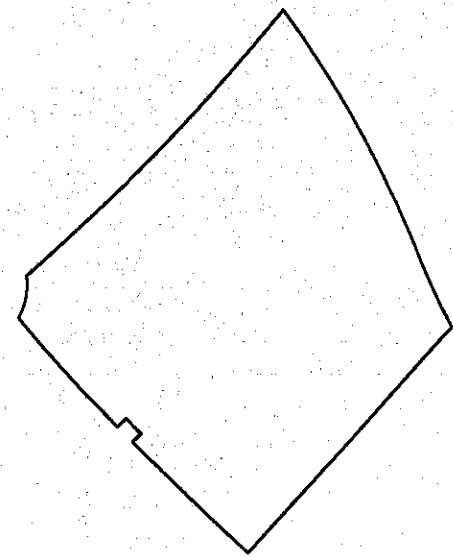

SITUACION DE LA PARCELA EN EL POLIGONO

MANZANA	PARCELA	SUPERFICIE NETA (m ²)	SUPERFICIE EDIF. (m ²)	USO	Nº VIV.
5	2	17.667,00	11.692,04	TERCIARIO ORDINARIO	

149



LINDEROS PARCELA	
NORESTE	ZONA DE PROTECCION DE ARROYOS
SURESTE	PARCELA 1 DE LA MANZANA 5
SUROESTE	CALLE DE LOS GEOLOGOS
NOROESTE	CALLE DE LOS ASTRONOMOS



REPARCELACION DEL
SECTOR P.P. I-4 CARRIL DEL TEJAR (MAJADAHONDA)

ESCALA : 1:2000

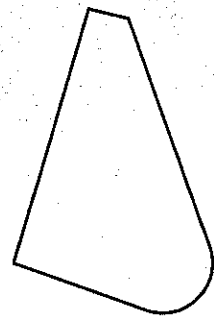
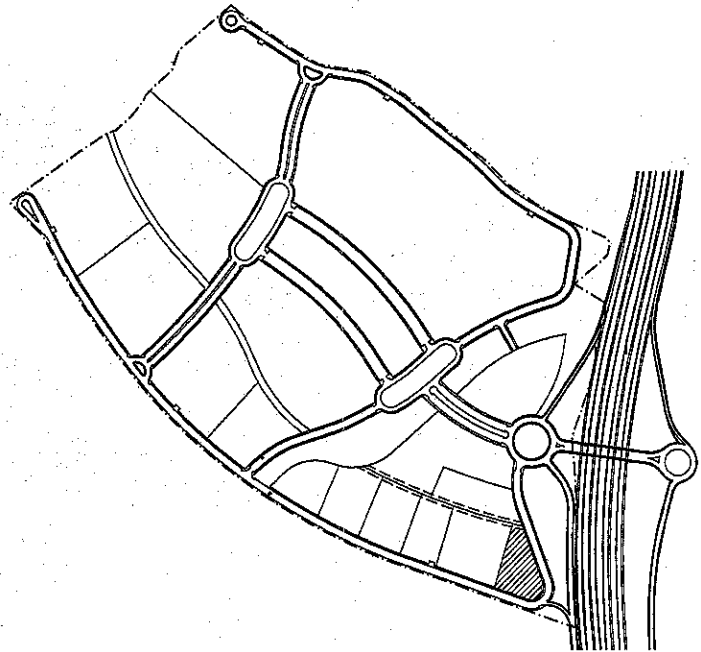
FECHA : JUNIO 2004

SITUACION DE LA PARCELA EN EL POLIGONO

MANZANA	PARCELA	SUPERFICIE NETA (m ²)	SUPERFICIE EDIF. (m ²)	USO	Nº VIV.
6	1	5.166,00	3.419,10	TERCIARIO ORDINARIO	-



LINDEROS PARCELA	
NORTE	PARCELA 2 DE LA MANZANA 4
SUR	CALLE DE LOS GEOLOGOS
ESTE	CALLE DE LOS GEOLOGOS
OESTE	PARCELA 2 DE LA MANZANA 6



REPARCELACION DEL
SECTOR P.P. I-4 CARRIL DEL TEJAR (MAJADAHONDA)

ESCALA : 1:2000

FECHA : JUNIO 2004


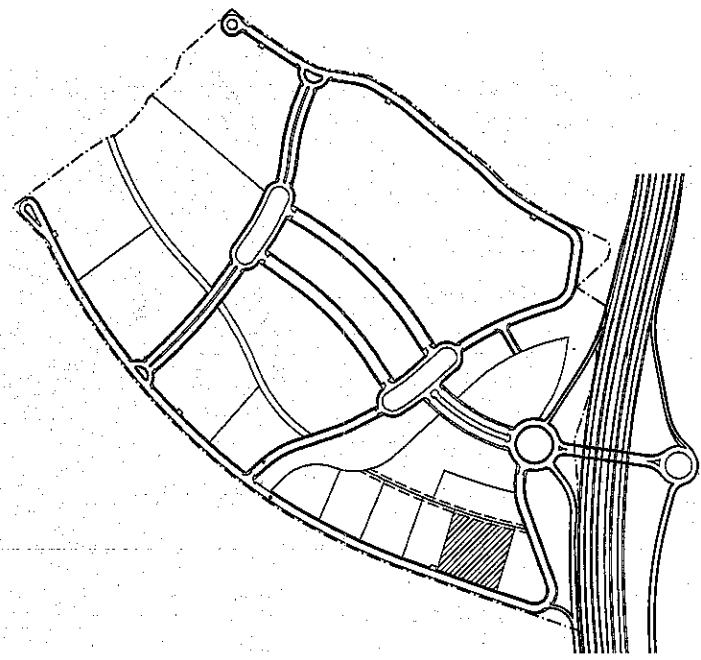

SITUACION DE LA PARCELA EN EL POLIGONO

MANZANA	PARCELA	SUPERFICIE NETA (m ²)	SUPERFICIE EDIF. (m ²)	USO	N° VIV.
6	2	9.173,00	6.070,76	TERCIARIO	

EL SECRETARIO GENERAL

LINDEROS PARCELA


NORTE	PARCELA 2 DE LA MANZANA 4
SUR	CALLE DE LOS GEOLOGOS
ESTE	PARCELA 1 DE LA MANZANA 6
OESTE	PARCELA 3 DE LA MANZANA 6



REPARCELACION DEL
SECTOR P.P. I-4 CARRIL DEL TEJAR (MAJADAHONDA)

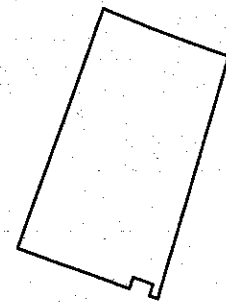
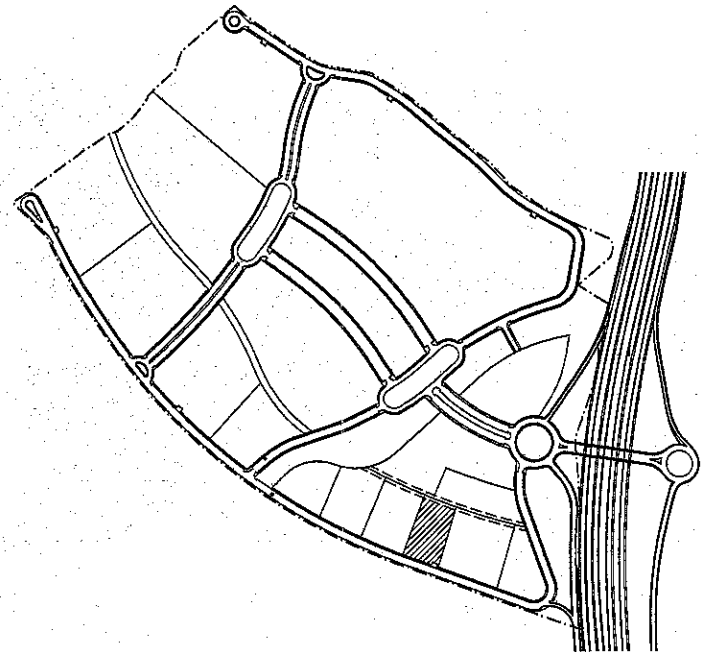
ESCALA : 1:2000
FECHA : JUNIO 2004

MANZANA	PARCELA	SUPERFICIE NETA (m ²)	SUPERFICIE EDIF. (m ²)	USO	N° VIV.
6	3	5.121,00	3.388,97	TERCIARIO ORDINARIO	GENERAL



LINDEROS PARCELA

NORTE	PARCELAS 1 Y 2 DE LA MANZANA 4
SUR	CALLE DE LOS GEOLOGOS Y CT-6
ESTE	PARCELA 2 DE LA MANZANA 6
OESTE	PARCELA 4 DE LA MANZANA 6



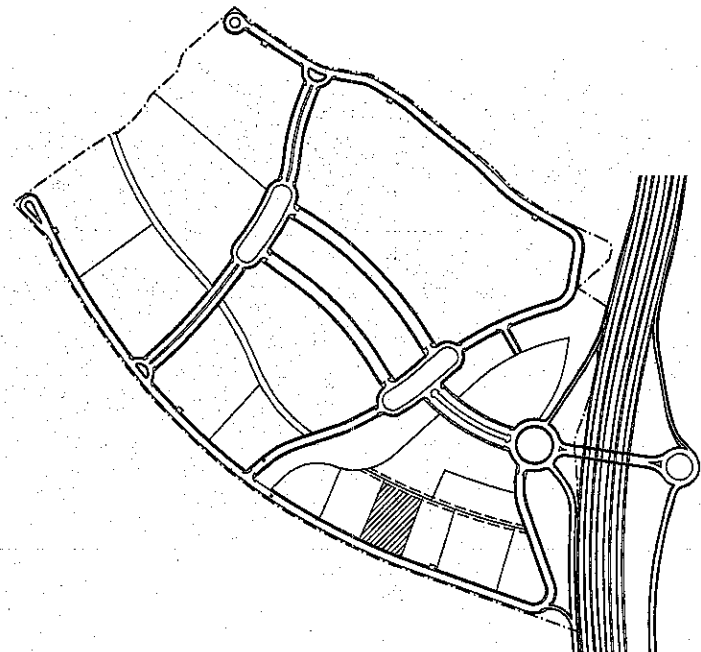
**REPARCELACION DEL
SECTOR P.P. I-4 CARRIL DEL TEJAR (MAJADAHONDA)**

ESCALA : 1:2000

FECHA : JUNIO 2004

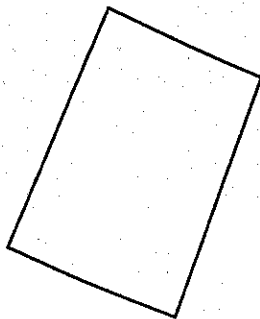

SITUACION DE LA PARCELA EN EL POLIGONO

MANZANA	PARCELA	SUPERFICIE NETA (m ²)	SUPERFICIE EDIF. (m ²)	USO	N° VIV.
6	4	6.446,00	4.266,40	TERCIARIO ORDINARIO	GENERAL



LINDEROS PARCELA

NORTE	PARCELA 1 DE LA MANZANA 4
SUR	CALLE DE LOS GEOLOGOS
ESTE	PARCELA 3 DE LA MANZANA 6
OESTE	PARCELA 5 DE LA MANZANA 6



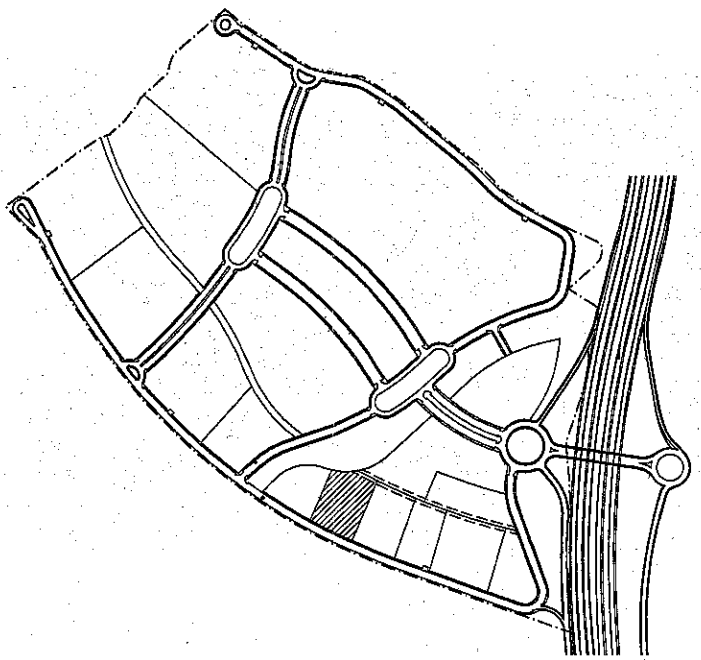
REPARCELACION DEL
SECTOR P.P. I-4 CARRIL DEL TEJAR (MAJADAHONDA)

ESCALA : 1:2000

FECHA : JUNIO 2004

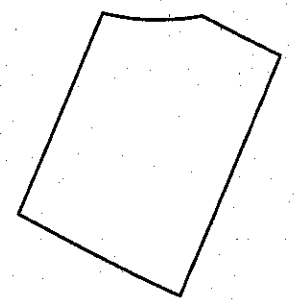

SITUACION DE LA PARCELA EN EL POLIGONO

MANZANA	PARCELA	SUPERFICIE NETA (m ²)	SUPERFICIE EDIF. (m ²)	USO	Nº VIV.
6	5	6.440,00	4.262,37	TERCIARIO ORDINARIO	GENERAL



LINDEROS PARCELA

NORTE	PARCELA 1 DE LA MANZANA 4 Y ZONA VERDE 3
SUR	CALLE DE LOS GEOLOGOS
ESTE	PARCELA 4 DE LA MANZANA 6
OESTE	PARCELA 6 DE LA MANZANA 6



**REPARCELACION DEL
SECTOR P.P. I-4 CARRIL DEL TEJAR (MAJADAHONDA)**

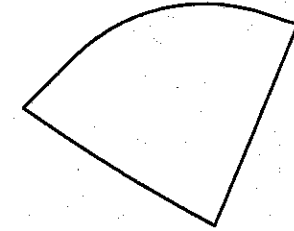
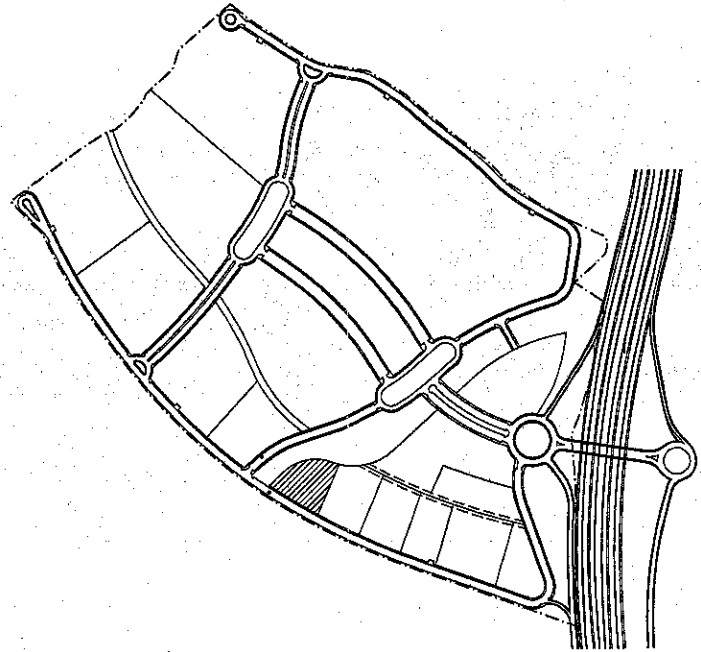

ESCALA : 1:2000
FECHA : JUNIO 2004

SITUACION DE LA PARCELA EN EL POLIGONO

MANZANA	PARCELA	SUPERFICIE NETA (m ²)	SUPERFICIE EDIF. (m ²)	USO	N° VIV.
6	6	5.000,00	3.309,10	TERCIARIO ORDINARIO	PROPIETARIO GENERAL

LINDEROS PARCELA

NORTE	ZONA VERDE 3
SUR	CALLE DE LOS GEOLOGOS
ESTE	PARCELA 5 DE LA MANZANA 6
OESTE	ZONA VERDE 3



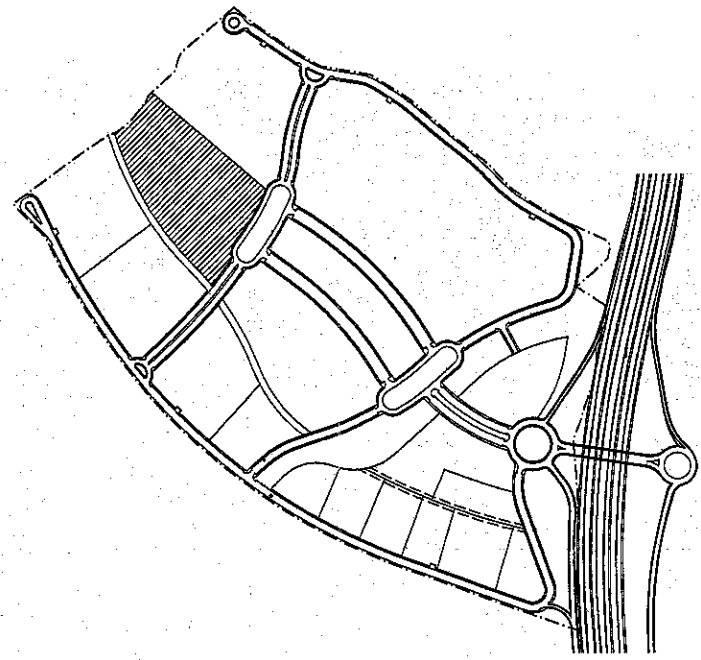
REPARCELACION DEL
SECTOR P.P. I-4 CARRIL DEL TEJAR (MAJADAHONDA)

ESCALA : 1:2000

FECHA : JUNIO 2004

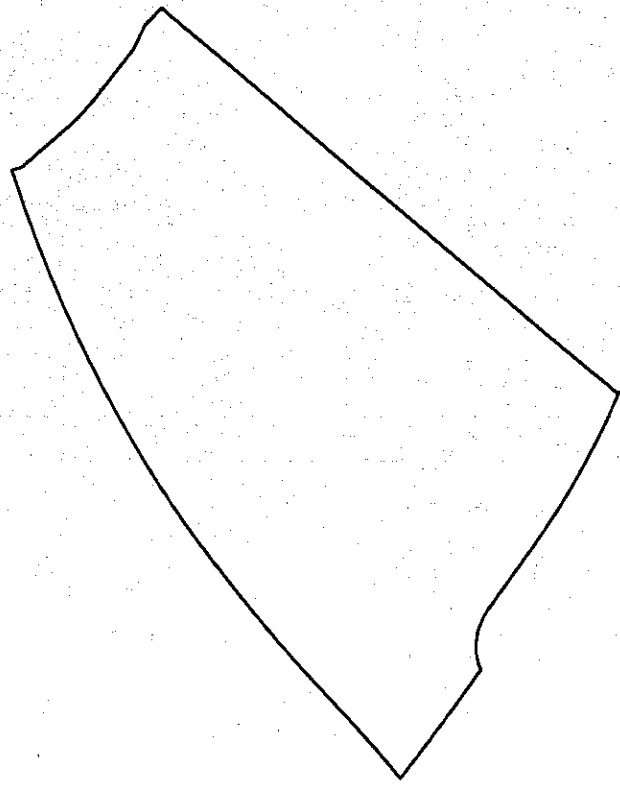

SITUACION DE LA PARCELA EN EL POLIGONO

MANZANA	PARCELA	SUPERFICIE NETA (m ²)	SUPERFICIE EDIF. (m ²)	USO	Nº VV.
7	1	32.486,00	15.366,36	TERCIARIO I+D	EL SECRETARIO GENERAL



LINDEROS PARCELA

NORESTE	PARCELA 2 DE LA MANZANA 7
SURESTE	CALLE DE LOS ASTRONOMOS
SUROESTE	ZONA DE PROTECCION DE ARROYOS
NOROESTE	SUELO NO URBANIZABLE DEL TERMINO MUNICIPAL



REPARCELACION DEL
SECTOR P.P. I-4 CARRIL DEL TEJAR (MAJADAHONDA)

ESCALA : 1:2000

FECHA : JUNIO 2004

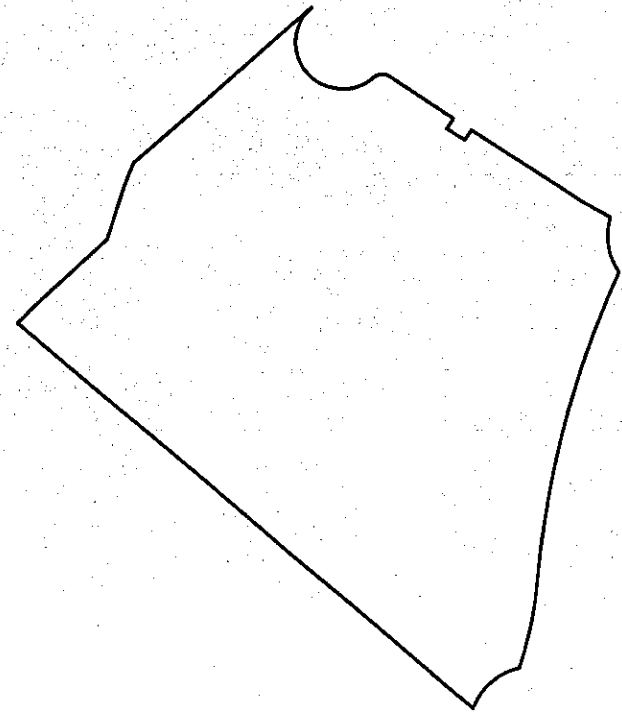
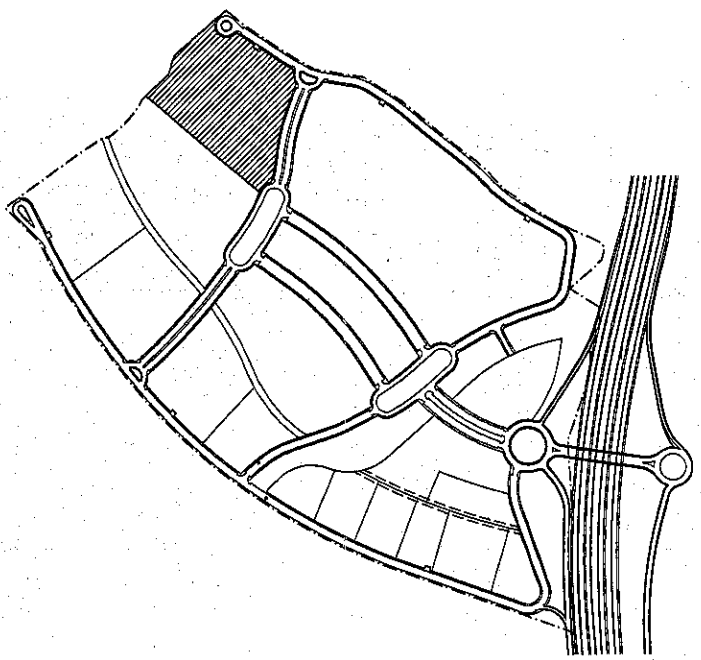

SITUACION DE LA PARCELA EN EL POLIGONO

MANZANA	PARCELA	SUPERFICIE NETA (m ²)	SUPERFICIE EDIF. (m ²)	USO	Nº VIV.
7	2	31.712,00	15.000,00	TERCERARIO	GENERAL



LINDEROS PARCELA

NORESTE	CALLE DE LOS BILOGOS Y CT-1
SURESTE	CALLE DE LOS ASTRONOMOS
SUROESTE	PARCELA 1 DE LA MANZANA 7
NOROESTE	SUELO NO URBANIZABLE DEL TERMINO MUNICIPAL

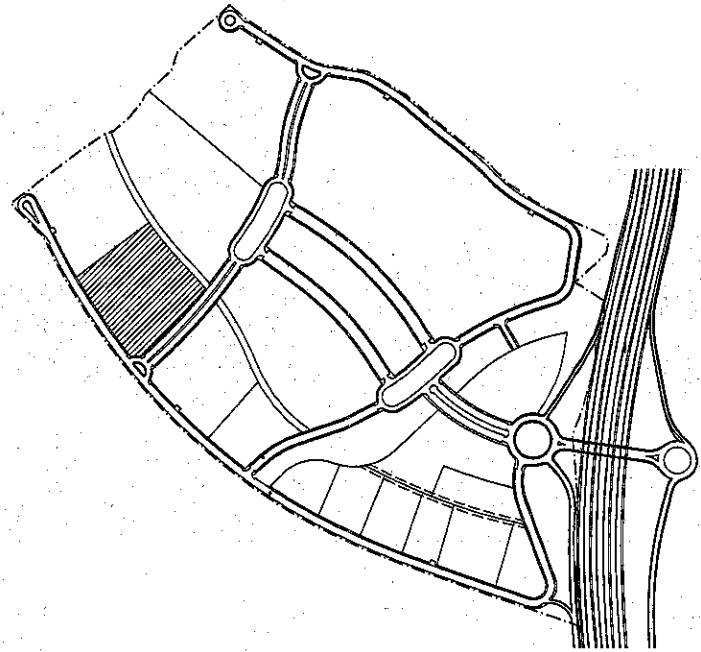


REPARCELACION DEL
SECTOR P.P. I-4 CARRIL DEL TEJAR (MAJADAHONDA)

ESCALA : 1:2000

FECHA : JUNIO 2004

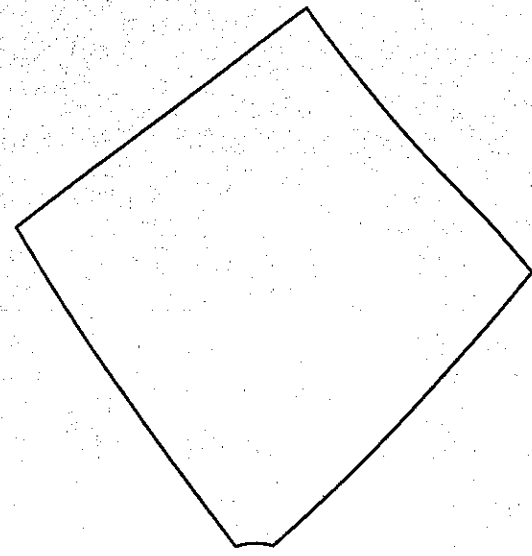

MANZANA	PARCELA	SUPERFICIE NETA (m ²)	SUPERFICIE EDIF. (m ²)	USO	Nº VIV.
8	1	21.141,00	10.000,00	TERCIARIO I+D	-



REPARCELACION DEL
SECTOR P.P. I-4 CARRIL DEL TEJAR (MAJADAHONDA)

EL SECRETARIO GENERAL

LINDEROS PARCELA	
NORESTE	ZONA DE PROTECCION DE ARROYOS
SURESTE	CALLE DE LOS ASTRONOMOS
SUROESTE	CALLE DE LOS GEOLOGOS
NOROESTE	PARCELA 2 DE LA MANZANA 8

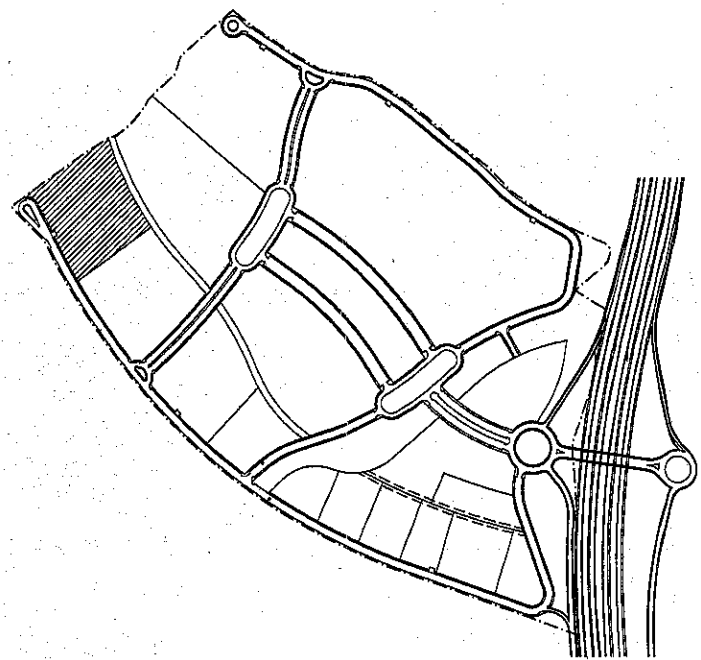


ESCALA : 1:2000
FECHA : JUNIO 2004

SITUACION DE LA PARCELA EN EL POLIGONO

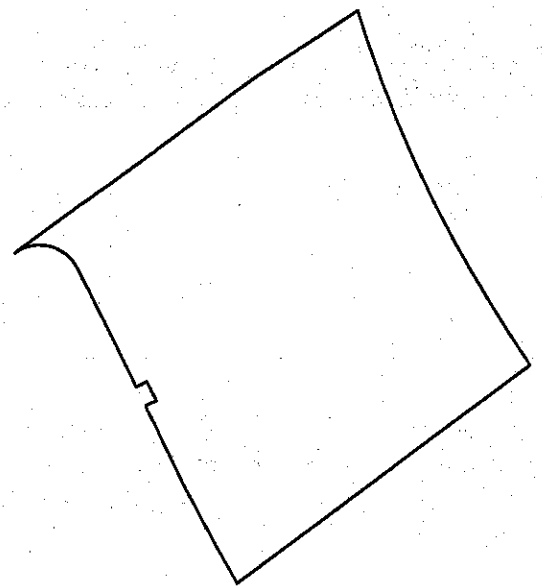
MANZANA	PARCELA	SUPERFICIE NETA (m ²)	SUPERFICIE EDIF. (m ²)	USO	Nº VV.
8	2	20.367,00	9.633,64	TERCIARIO I+D EL SECRETARIO GENERAL	-

159



LINDEROS PARCELA

NORESTE	ZONA DE PROTECCION DE ARROYOS
SURESTE	PARCELA 1 DE LA MANZANA 8
SUROESTE	CALLE DE LOS GEOLOGOS Y CT-4
NOROESTE	SUELO NO URBANIZABLE DEL TERMINO MUNICIPAL



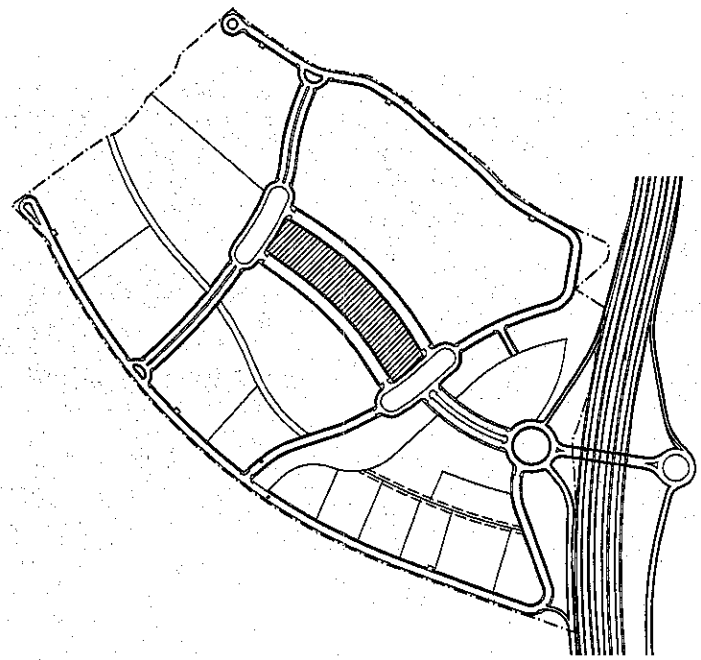
REPARCELACION DEL
SECTOR P.P. I-4 CARRIL DEL TEJAR (MAJADAHONDA)

ESCALA : 1:2000

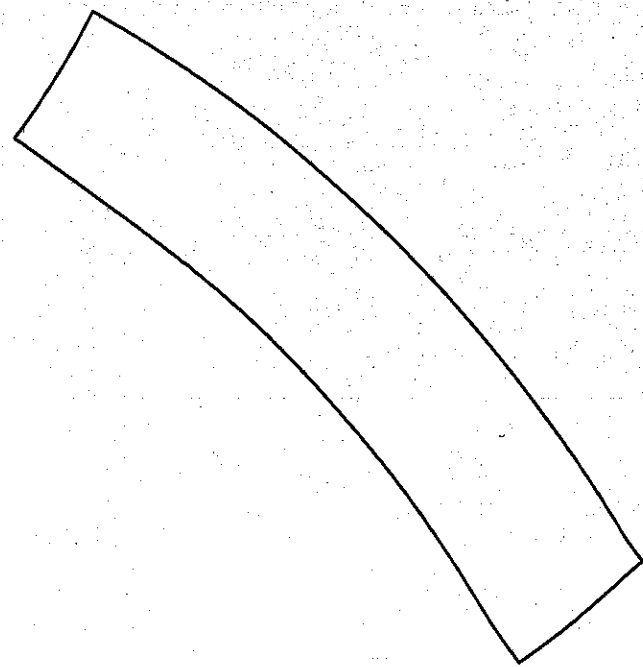

FECHA : JUNIO 2004

SITUACION DE LA PARCELA EN EL POLIGONO

MANZANA	PARCELA	SUPERFICIE NETA (m ²)	SUPERFICIE EDIF. (m ²)	USO EL SECRETARIO GENERAL	N° VIV.
EQUIPAMIENTO		17.361,00	-	EQUIPAMIENTO PUBLICO	-



LINDEROS PARCELA	
NORESTE	CALLE DE LOS QUIMICOS
SURESTE	CALLE DE LOS BIOLOGOS
SUROESTE	CALLE DE LOS FISICOS
NOROESTE	CALLE DE LOS ASTRONOMOS



REPARCELACION DEL
SECTOR P.P. I-4 CARRIL DEL TEJAR (MAJADAHONDA)

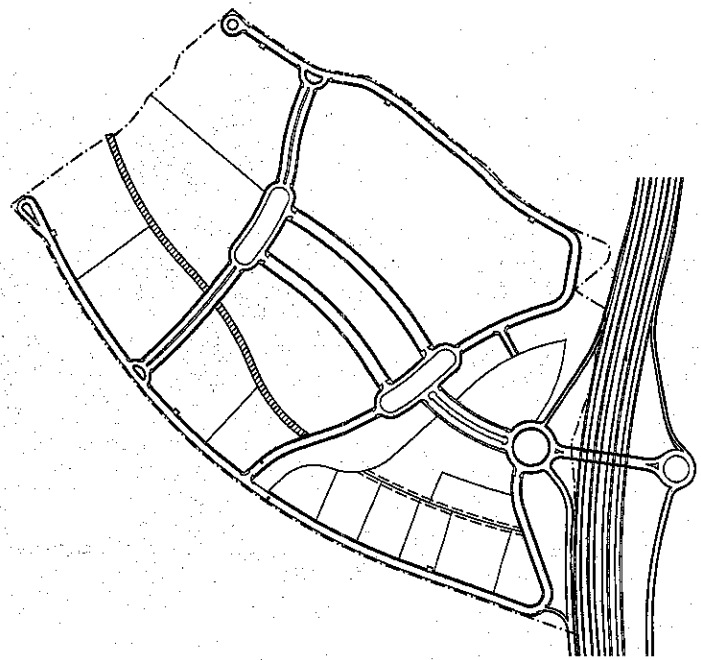

ESCALA : 1:2000

FECHA : JUNIO 2004

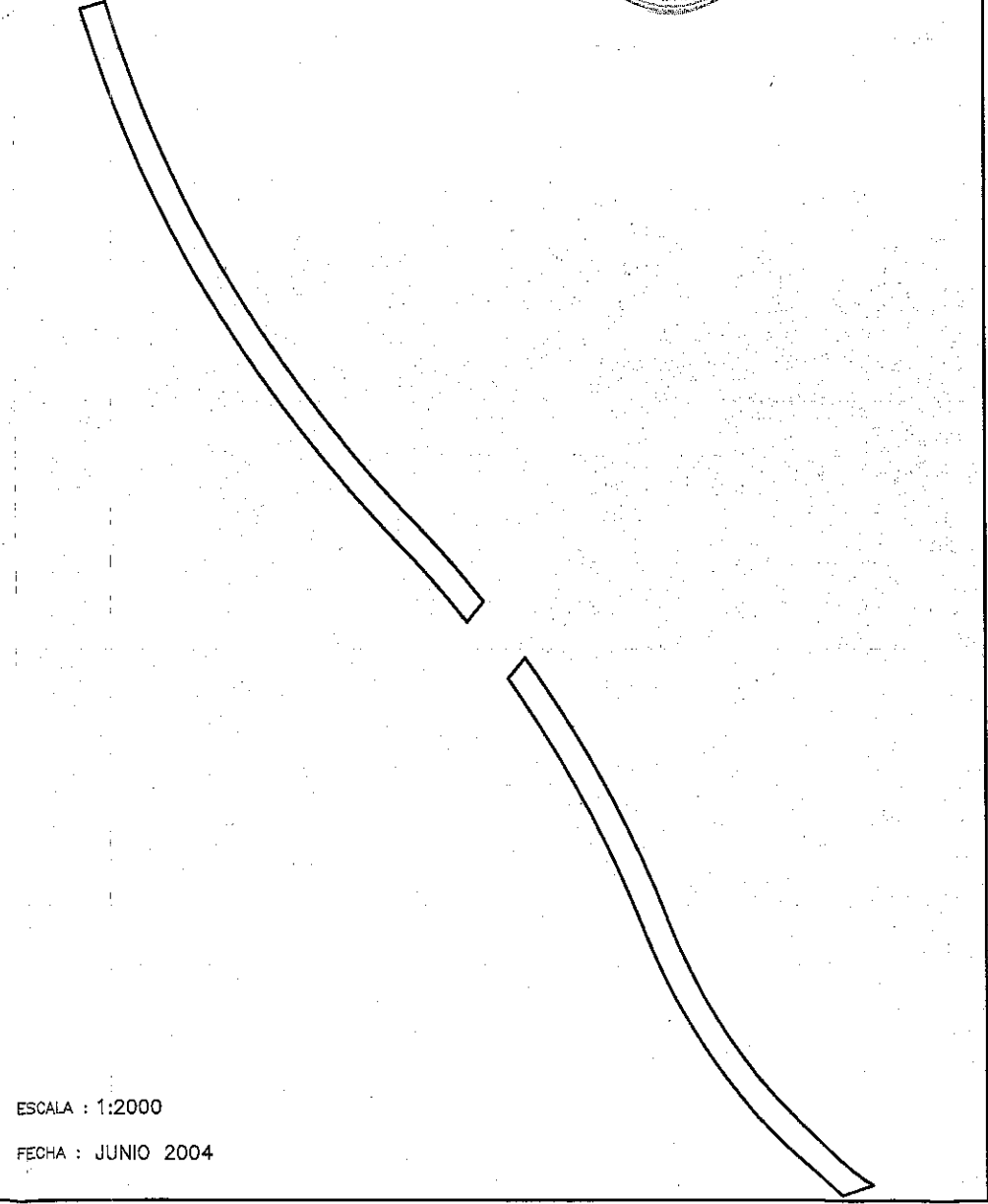
SITUACION DE LA PARCELA EN EL POLIGONO

MANZANA	PARCELA	SUPERFICIE NETA (m ²)	SUPERFICIE EDIF. (m ²)	USO	N° VIV.
-	-	5.195,60	-	PROTECCION DE ARROYOS	-

LINDEROS PARCELA	
NORESTE	MANZANA 3 Y PARCELA 1 DE LA MANZANA 7
SURESTE	CALLE DE LOS BIOLOGOS
SUROESTE	MANZANAS 5 Y 8
NOROESTE	SUELO NO URBANIZABLE DEL TERMINO MUNICIPAL



REPARCELACION DEL
SECTOR P.P. I-4 CARRIL DEL TEJAR (MAJADAHONDA)



ESCALA : 1:2000


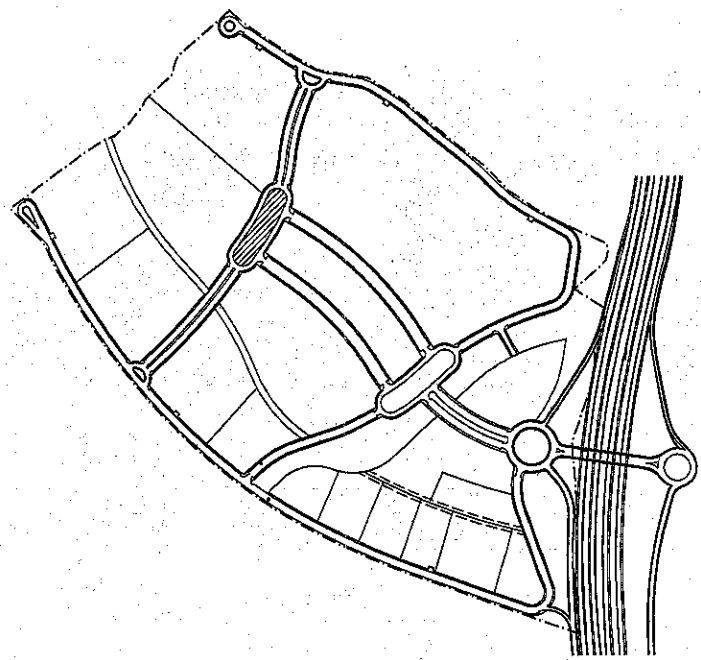

FECHA : JUNIO 2004

MANZANA	PARCELA	SUPERFICIE NETA (m ²)	SUPERFICIE EDIF. (m ²)	USO	Nº VIV.
ZV	1	3.771,00		ZONA VERDE	

162

LINDEROS PARCELA

NORTE	GLORIETA DE LA CALLE DE LOS ASTRONOMOS
SUR	GLORIETA DE LA CALLE DE LOS ASTRONOMOS
ESTE	GLORIETA DE LA CALLE DE LOS ASTRONOMOS
OESTE	GLORIETA DE LA CALLE DE LOS ASTRONOMOS



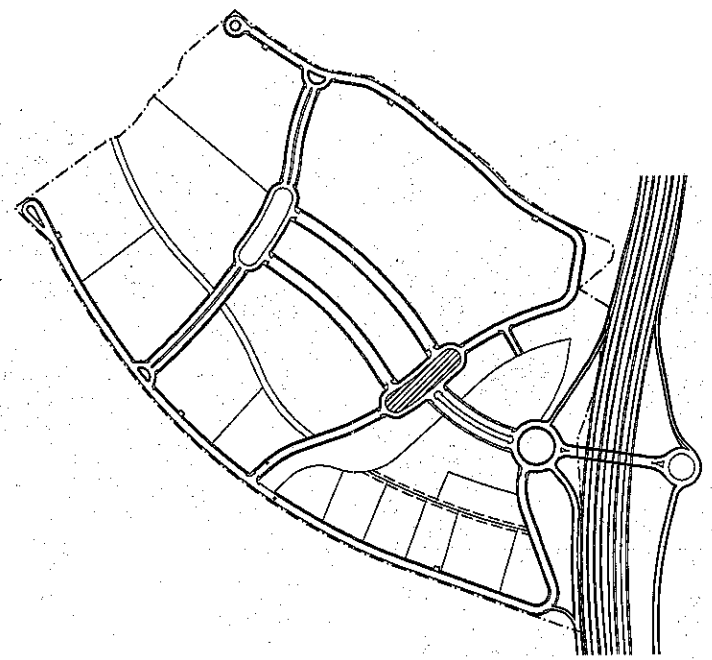
REPARCELACION DEL
SECTOR P.P. I-4 CARRIL DEL TEJAR (MAJADAHONDA)

ESCALA : 1:2000

FECHA : JUNIO 2004

SITUACION DE LA PARCELA EN EL POLIGONO

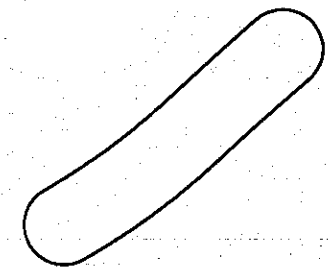

MANZANA	PARCELA	SUPERFICIE NETA (m ²)	SUPERFICIE EDIF. (m ²)	USO	Nº VIV.
ZV	2	3.912,00		ZONA VERDE	



REPARCELACION DEL
SECTOR P.P. I-4 CARRIL DEL TEJAR (MAJADAHONDA)

LINDEROS PARCELA

NORTE	GLORIETA DE LA CALLE DE LOS BIOLOGOS
SUR	GLORIETA DE LA CALLE DE LOS BIOLOGOS
ESTE	GLORIETA DE LA CALLE DE LOS BIOLOGOS
OESTE	GLORIETA DE LA CALLE DE LOS BIOLOGOS

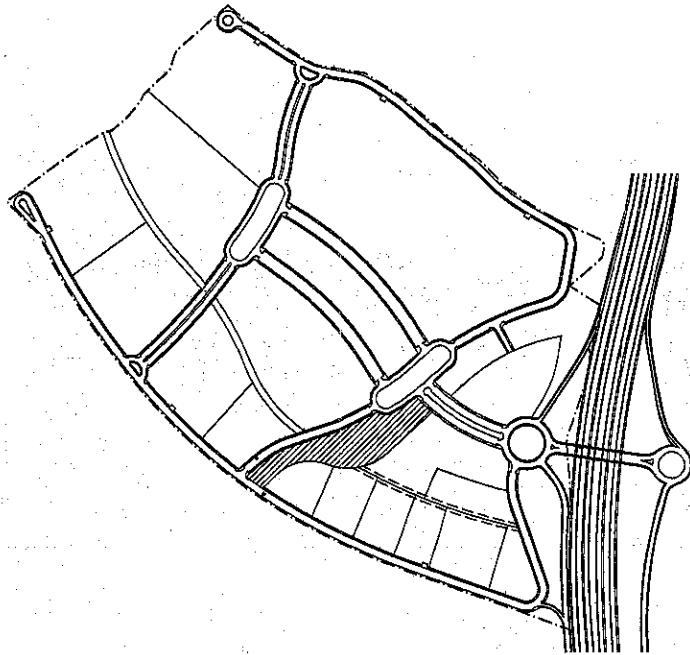


ESCALA : 1:2000
FECHA : JUNIO 2004

SITUACION DE LA PARCELA EN EL POLIGONO

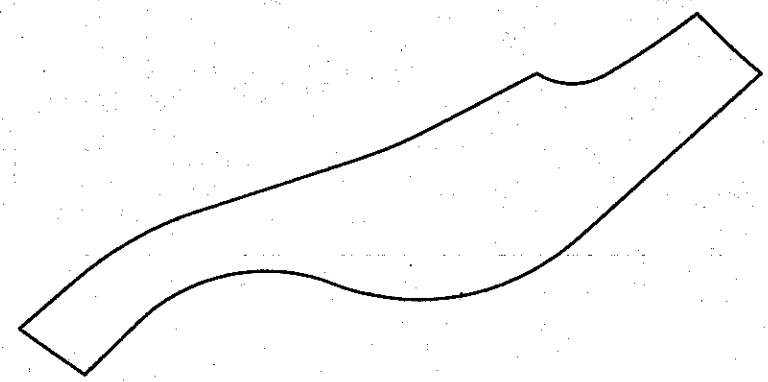

MANZANA	PARCELA	SUPERFICIE NETA (m ²)	SUPERFICIE EDIF. (m ²)	USO	Nº VIV.
ZV	3	3.912,00		ZONA VERDE	

164



LINDEROS PARCELA

NORESTE	CALLE DE LA CALLE DE LOS MATEMATICOS
SURESTE	PARCELA 1 DE LA MANZANA 4 Y PARCELAS 5 Y 6 DE LA MANZANA 6
SUROESTE	CALLE DE LOS GEOLOGOS
NOROESTE	CALLE DE LOS BIOLOGOS



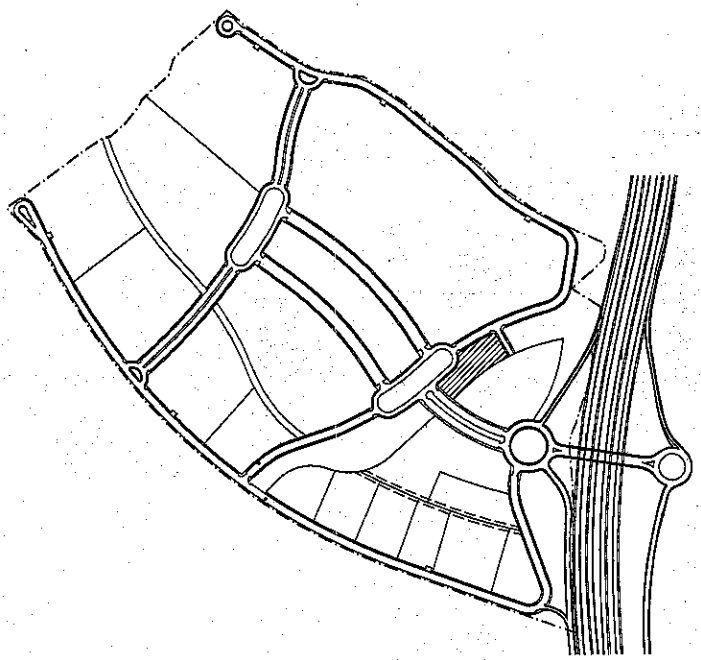
**REPARCELACION DEL
SECTOR P.P. I-4 CARRIL DEL TEJAR (MAJADAHONDA)**

ESCALA : 1:2000

FECHA : JUNIO 2004

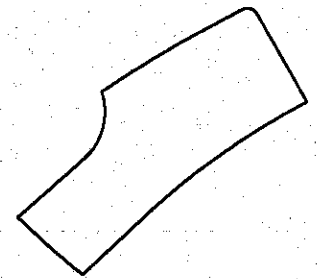

SITUACION DE LA PARCELA EN EL POLIGONO

MANZANA	PARCELA	SUPERFICIE NETA (m ²)	SUPERFICIE EDIF. (m ²)	USO	Nº VIV.
ZV	4	4.428,00		ZONA VERDE	GENERAL



LINDEROS PARCELA

NORESTE	TRAVESIA DE LA CALLE DE LOS BIOLOGOS
SURESTE	MANZANA 2
SUROESTE	CALLE DE LOS MATEMATICOS
NOROESTE	CALLE DE LOS BIOLOGOS



REPARCELACION DEL
SECTOR P.P. I-4 CARRIL DEL TEJAR (MAJADAHONDA)

ESCALA : 1:2000


FECHA : JUNIO 2004

SITUACION DE LA PARCELA EN EL POLIGONO

MANZANA	PARCELA	SUPERFICIE NETA (m ²)	SUPERFICIE EDIF. (m ²)	USO	Nº VIV.
ZV	5	12.146,00		ZONA VERDE	


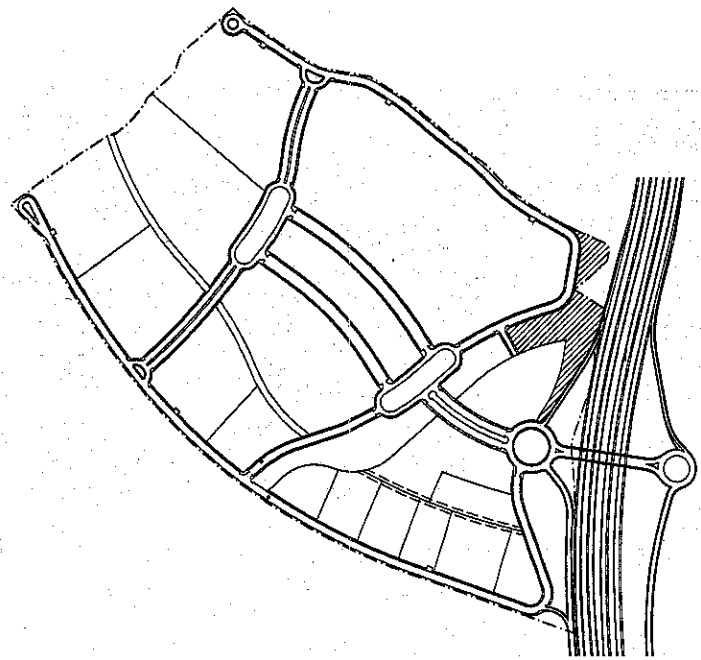
166

EL SECRETARIO GENERAL



LINDEROS PARCELA

NORTE	
SUR	
ESTE	
OESTE	



REPARCELACION DEL
SECTOR P.P. I-4 CARRIL DEL TEJAR (MAJADAHONDA)

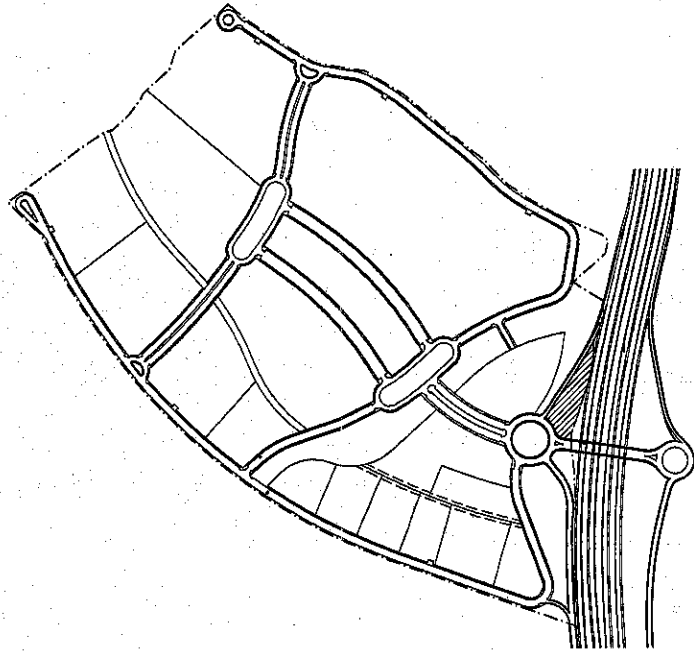
ESCALA : 1:2000

FECHA : JUNIO 2004

SITUACION DE LA PARCELA EN EL POLIGONO

MANZANA	PARCELA	SUPERFICIE NETA (m ²)	SUPERFICIE EDIF. (m ²)	USO	N° VIV.
ZV	6	3.917,00		ZONA VERDE	

167



LINDEROS PARCELA

EL SECRETARIO GENERAL	
NORTE	
SUR	CALLE DE LOS MATEMATICOS
ESTE	AUTOPISTA (M-50)
OESTE	VIA DE SERVICIO DE AUTOPISTA



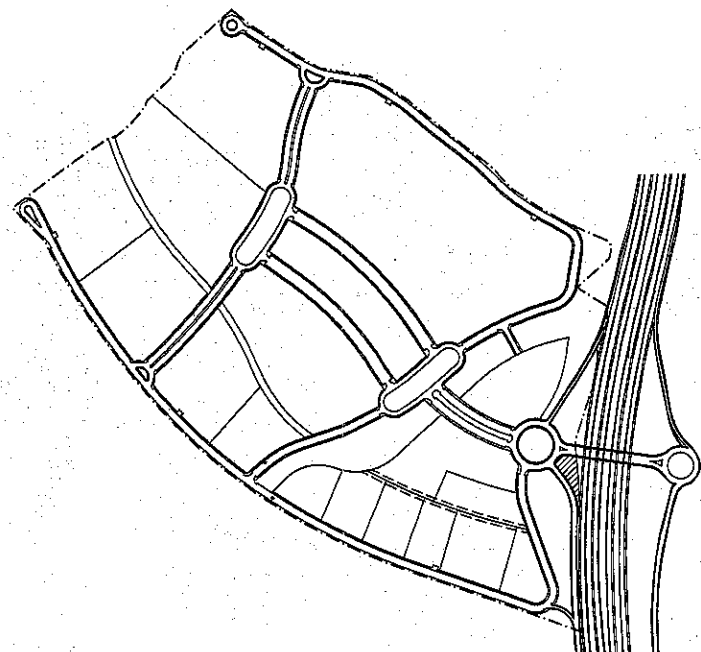
REPARCELACION DEL
SECTOR P.P. I-4 CARRIL DEL TEJAR (MAJADAHONDA)

ESCALA : 1:2000
FECHA : JUNIO 2004

SITUACION DE LA PARCELA EN EL POLIGONO.

MANZANA	PARCELA	SUPERFICIE NETA (m ²)	SUPERFICIE EDIF. (m ²)	USO	N° VIV.
ZV	7	1.235,00		ZONA VERDE	


168



LINDEROS PARCELA

NORTE	CALLE DE LOS MATEMATICOS
SUROESTE	VIA DE SERVICIO DE AUTOPISTA
ESTE	AUTOPISTA (M-50)
OESTE	CALLE DE LOS MATEMATICOS

EL SECRETARIO GENERAL



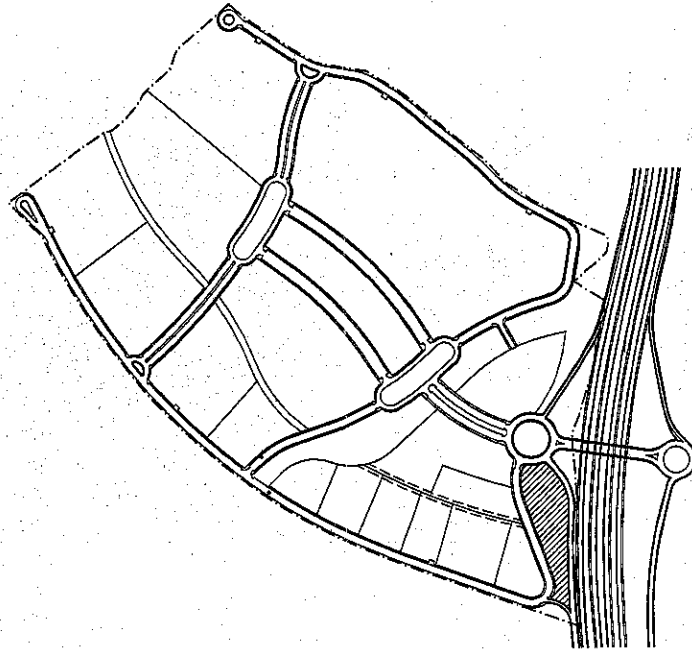
REPARCELACION DEL
SECTOR P.P. I-4 CARRIL DEL TEJAR (MAJADAHONDA)

ESCALA : 1:2000
FECHA : JUNIO 2004

SITUACION DE LA PARCELA EN EL POLIGONO


MANZANA	PARCELA	SUPERFICIE NETA (m ²)	SUPERFICIE EDIF. (m ²)	USO	Nº VIV.
ZV	8	8.806,00		ZONA VERDE	

169




LINDEROS PARCELA

NORTE	CALLE DE LOS MATEMATICOS
SUR	VIA DE SERVICIO DE AUTOPISTA
ESTE	VIA DE SERVICIO DE AUTOPISTA
OESTE	CALLE DE LOS GEOLOGOS



EL SECRETARIO GENERAL

[Handwritten signature]

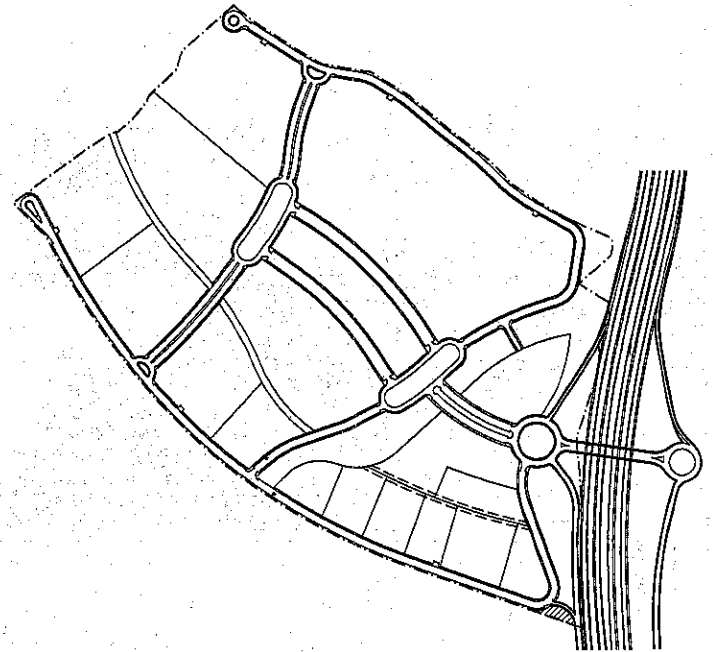


REPARCELACION DEL
SECTOR P.P. I-4 CARRIL DEL TEJAR (MAJADAHONDA)

ESCALA : 1:2000

FECHA : JUNIO 2004

MANZANA	PARCELA	SUPERFICIE NETA (m ²)	SUPERFICIE EDIF. (m ²)	USO	Nº VIV.
ZV	9	812,50		ZONA VERDE	



LINDEROS PARCELA

NORTE	VIA DE SERVICIO DE AUTOPISTA
SUR	SUELO NO URBANIZABLE DEL TERMINO MUNICIPAL
ESTE	VIA DE SERVICIO DE AUTOPISTA
OESTE	CALLE DE LOS GEOLOGOS



REPARCELACION DEL
SECTOR P.P. 1-4 CARRIL DEL TEJAR (MAJADAHONDA)

ESCALA : 1:2000
FECHA : JUNIO 2004