


SITUACION DE LA PARCELA EN EL POLIGONO

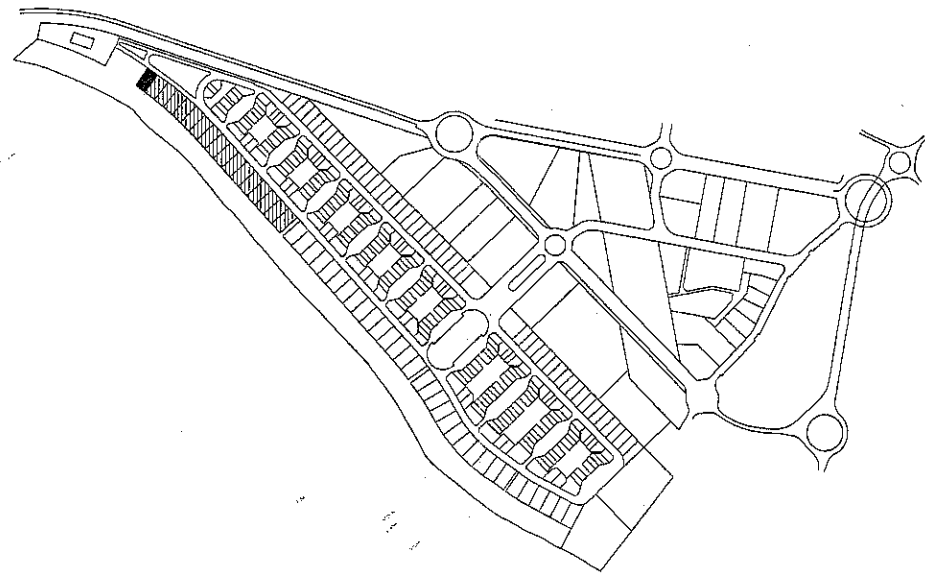
MANZANA	PARCELA	SUPERFICIE NETA (m ²)	SUPERFICIE EDIF. (m ²)	USO
RUA-1	1	1.015.00	304.50	RESIDENCIAL



EL SECRETARIO GENERAL

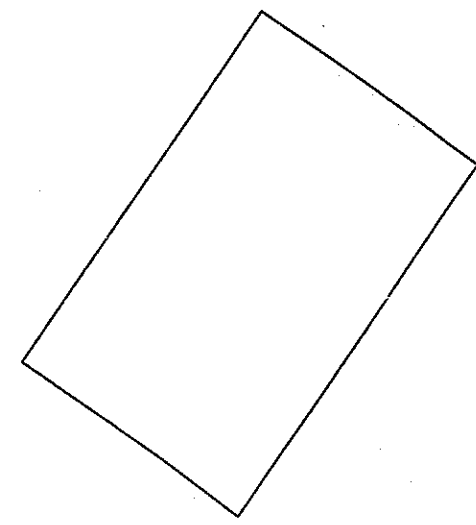
LINDEROS PARCELA

NORTE	CALLE LA TRAVIATA
SUR	CON ZONA VERDE (EL V-4)
ESTE	PARCELA 2 DE LA MANZANA RUA-1
OESTE	CON ZONA VERDE (EL V-4)



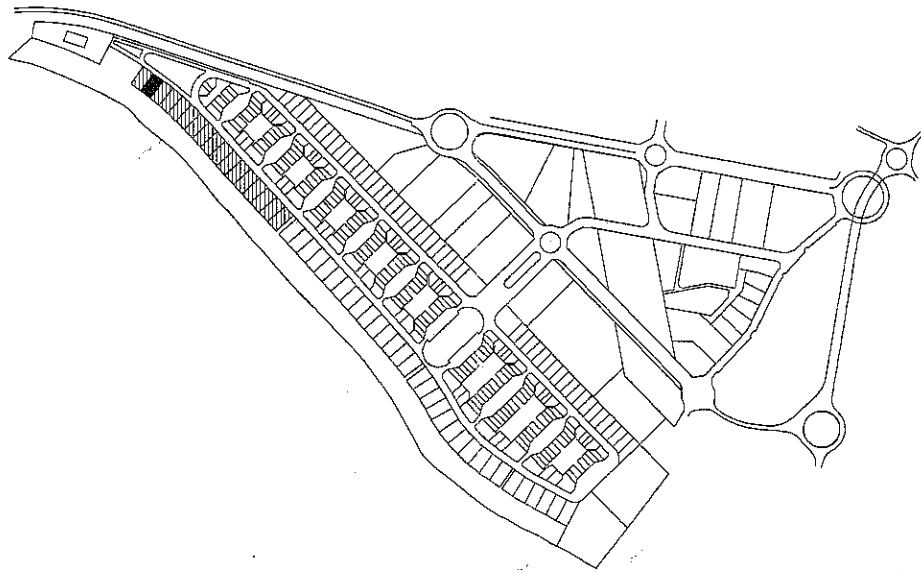
ROZA MARTIN

AREA DE DESARROLLO N° 23 (MAJADAHONDA)



ESCALA : 1:500
 FECHA : MAYO 2003


SITUACION DE LA PARCELA EN EL POLIGONO



ROZA MARTIN

AREA DE DESARROLLO Nº 23 (MAJADAHONDA)

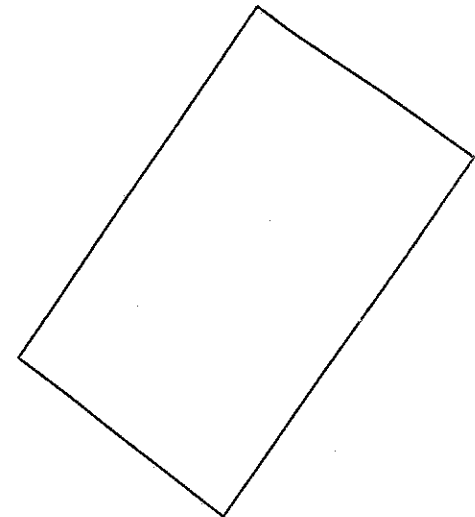
MANZANA	PARCELA	SUPERFICIE NETA (m ²)	SUPERFICIE EDIF. (m ²)	USO
RUA-1	2	1.015.00	304.50	RESIDENCIAL



EL SECRETARIO GENERAL

LINDEROS PARCELA

NORTE	CALLE LA TRAVIATA
SUR	CON ZONA VERDE (EL V-4)
ESTE	PARCELA 3 DE LA MANZANA RUA-1
OESTE	PARCELA 1 DE LA MANZANA RUA-1



ESCALA : 1:500
FECHA : MAYO 2003

SITUACION DE LA PARCELA EN EL POLIGONO

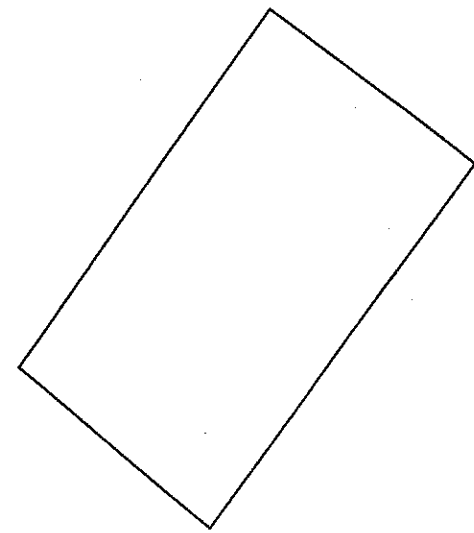
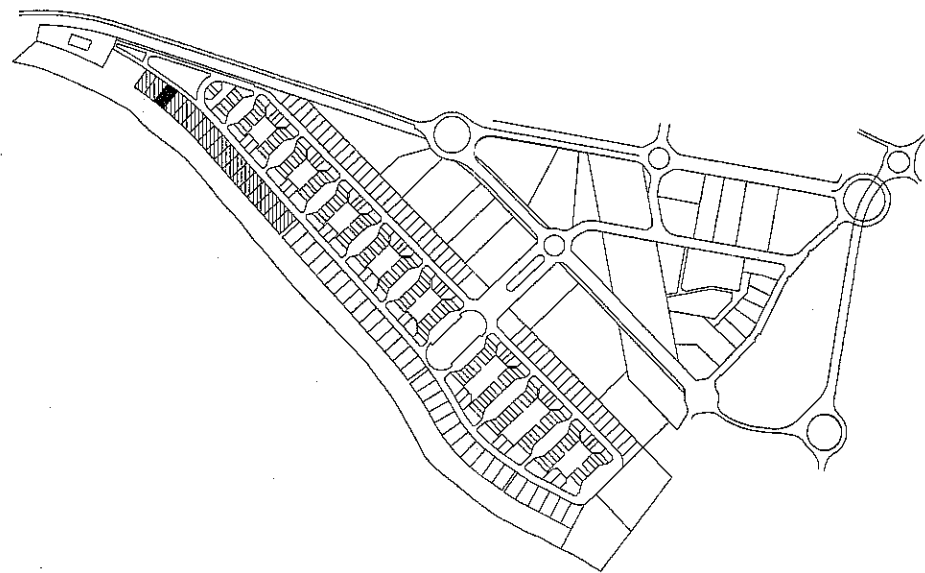
MANZANA	PARCELA	SUPERFICIE NETA (m ²)	SUPERFICIE EDIF. (m ²)	USO
RUA-1	3	1.015.00	304.50	RESIDENCIAL



EL SECRETARIO GENERAL

LINDEROS PARCELA

NORTE	CALLE LA TRAVIATA
SUR	CON ZONA VERDE (EL V-4)
ESTE	PARCELA 4 DE LA MANZANA RUA-1
OESTE	PARCELA 2 DE LA MANZANA RUA-1



ROZA MARTIN

AREA DE DESARROLLO N° 23 (MAJADAHONDA)

ESCALA : 1:500
FECHA : MAYO 2003

SITUACION DE LA PARCELA EN EL POLIGONO

MANZANA	PARCELA	SUPERFICIE NETA (m ²)	SUPERFICIE EDIF. (m ²)	USO
RUA-1	9	1.015.00	304.50	RESIDENCIAL

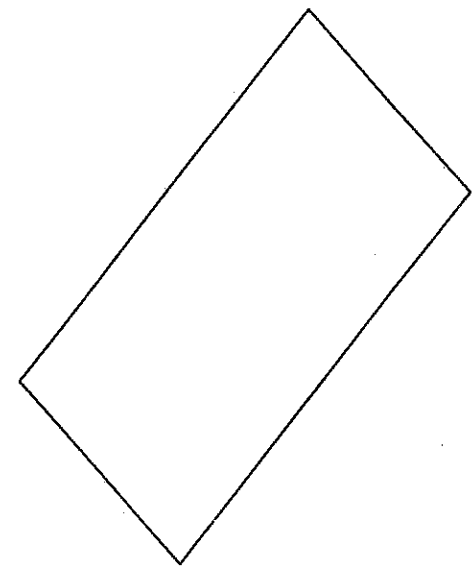
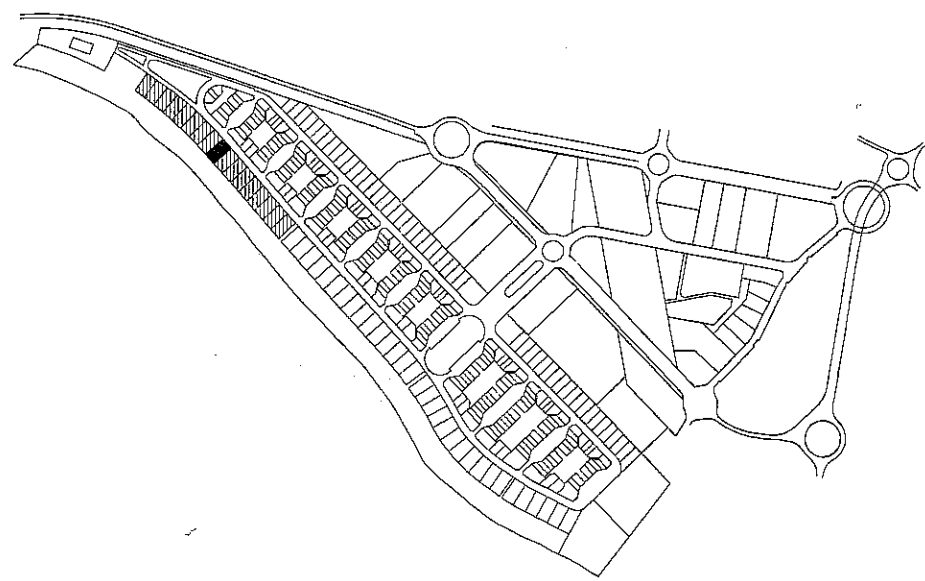


150

EL SECRETARIO GENERAL

LINDEROS PARCELA

NORTE	CALLE LA TRAVIATA
SUR	CON ZONA VERDE (EL V-4)
ESTE	PARCELA 10 DE LA MANZANA RUA-1
OESTE	PARCELA 8 DE LA MANZANA RUA-1



ROZA MARTIN

AREA DE DESARROLLO Nº 23 (MAJADAHONDA)

ESCALA : 1:500
 FECHA : MAYO 2003

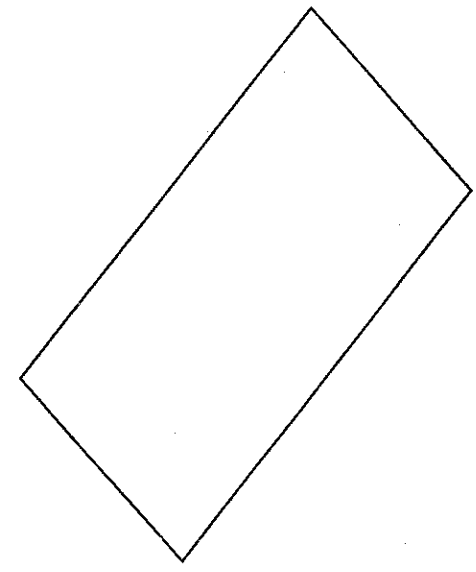
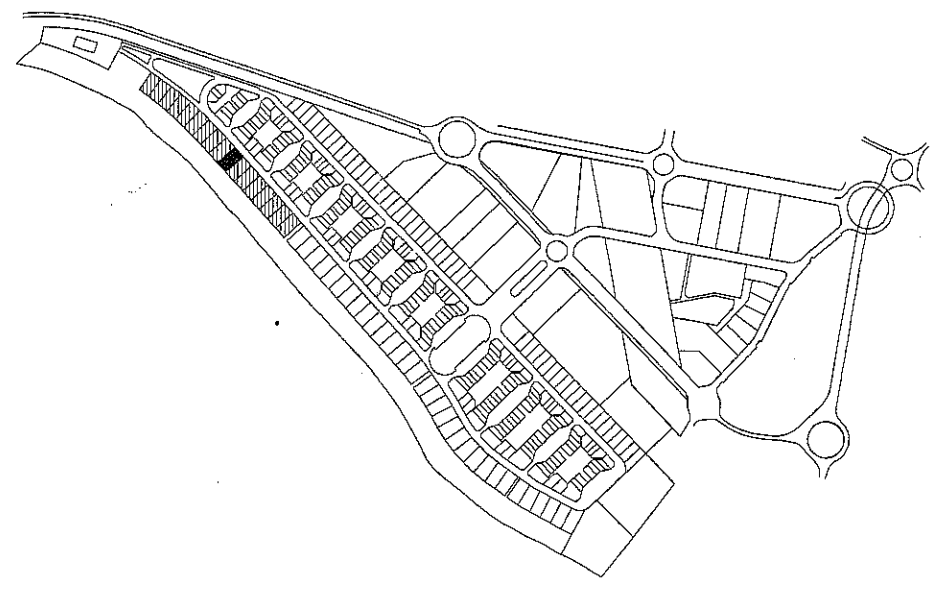
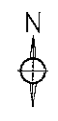
SITUACION DE LA PARCELA EN EL POLIGONO

MANZANA	PARCELA	SUPERFICIE NETA (m ²)	SUPERFICIE EDIF. (m ²)	USO	Nº
RUA-1	10	1.015.00	304.50	RESIDENCIAL	



LINDEROS PARCELA

NORTE	CALLE LA TRAVIATA
SUR	CON ZONA VERDE (EL V-4)
ESTE	PARCELA 11 DE LA MANZANA RUA-1
OESTE	PARCELA 9 DE LA MANZANA RUA-1



ROZA MARTIN

AREA DE DESARROLLO Nº 23 (MAJADAHONDA)

ESCALA : 1:500
 FECHA : MAYO 2003

Griff
del

SITUACION DE LA PARCELA EN EL POLIGONO

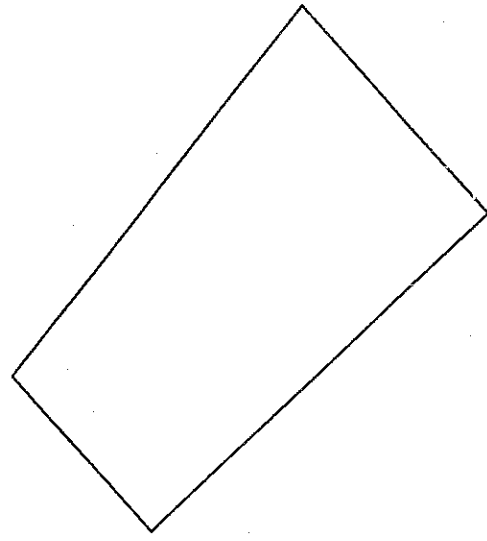
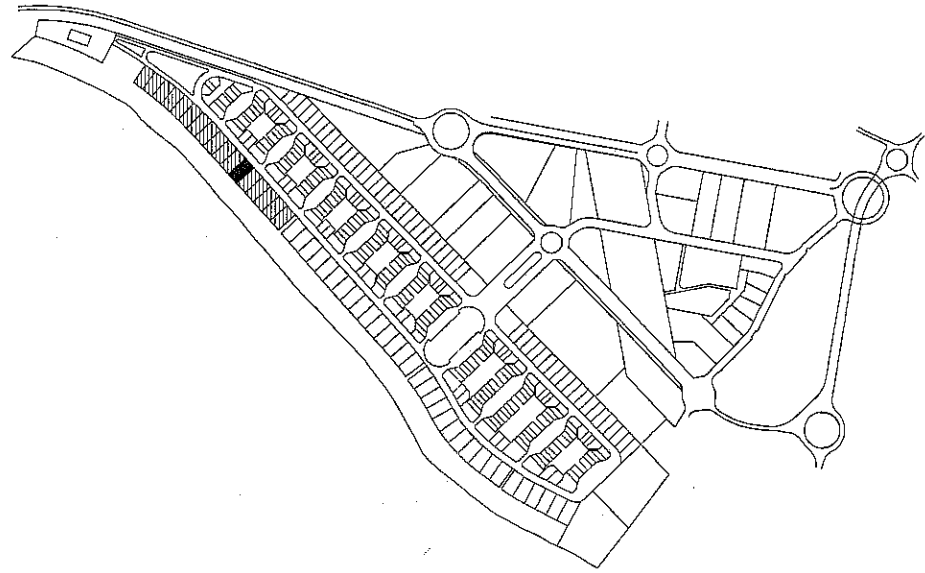
MANZANA	PARCELA	SUPERFICIE NETA (m ²)	SUPERFICIE EDIF. (m ²)	USO
RUA-1	12	1.015.00	304.50	RESIDENCIAL



EL SECRETARIO GENERAL

LINDEROS PARCELA


NORTE	CALLE LA TRAVIATA
SUR	CON ZONA VERDE (EL V-4)
ESTE	PARCELA 13 DE LA MANZANA RUA-1
OESTE	PARCELA 11 DE LA MANZANA RUA-1



ROZA MARTIN

AREA DE DESARROLLO Nº 23 (MAJADAHONDA)

ESCALA : 1:500
 FECHA : MAYO 2003

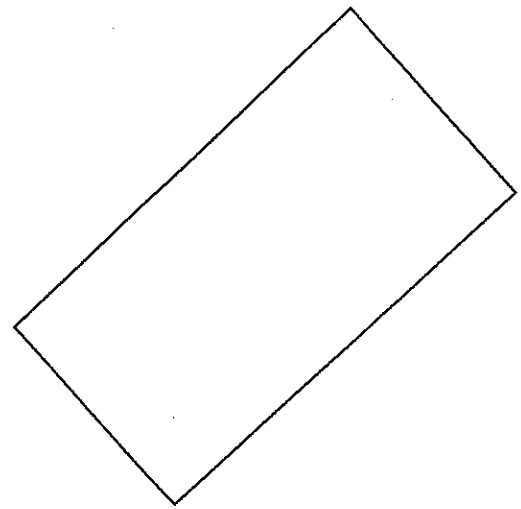
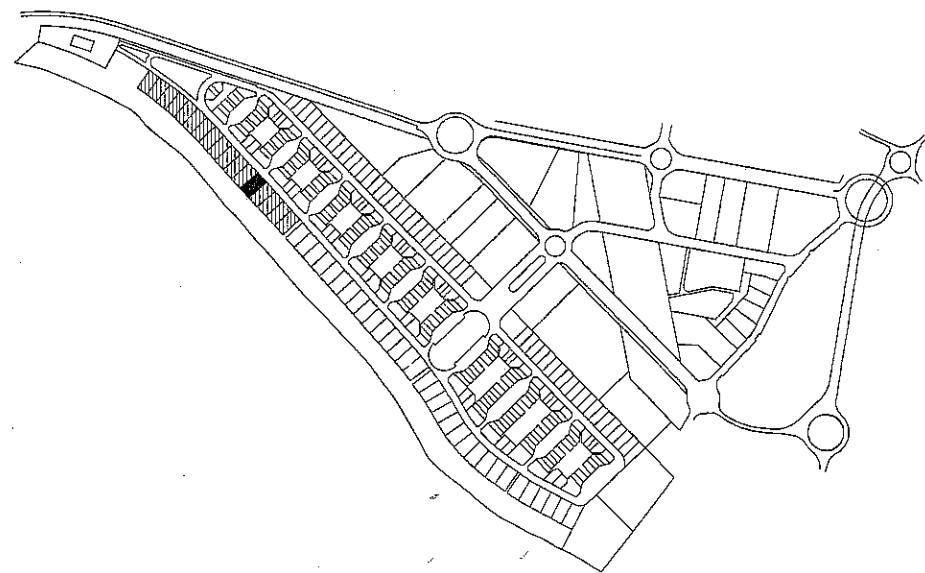


EL SECRETARIO GENERAL

SITUACION DE LA PARCELA EN EL POLIGONO

MANZANA	PARCELA	SUPERFICIE NETA (m ²)	SUPERFICIE EDIF. (m ²)	USO
RUA-1	13	1.015.00	304.50	RESIDENCIAL

LINDEROS PARCELA	
NORTE	CALLE LA TRAVIATA
SUR	CON ZONA VERDE (EL V-4)
ESTE	PARCELA 14 DE LA MANZANA RUA-1
OESTE	PARCELA 12 DE LA MANZANA RUA-1



ROZA MARTIN

AREA DE DESARROLLO Nº 23 (MAJADAHONDA)

ESCALA : 1:500
FECHA : MAYO 2003

SITUACION DE LA PARCELA EN EL POLIGONO

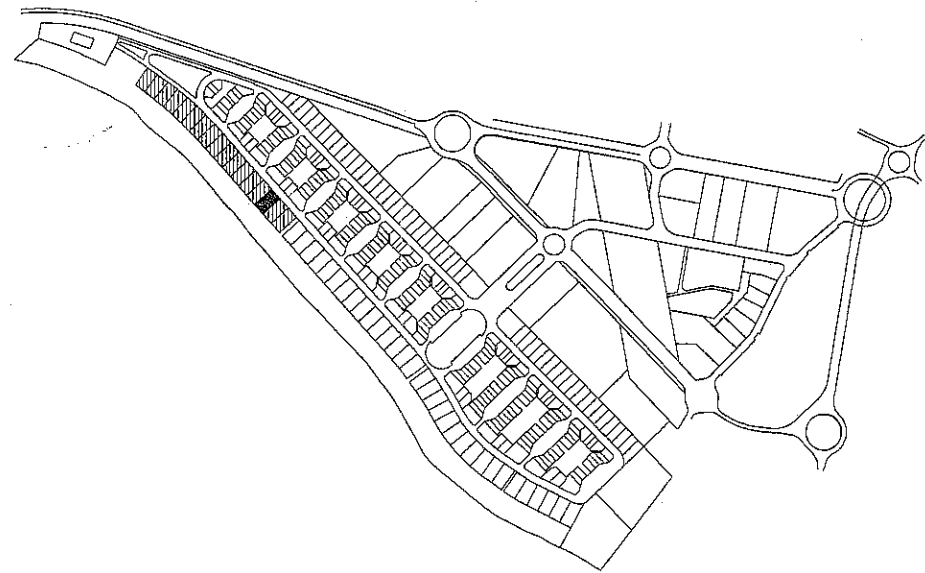
MANZANA	PARCELA	SUPERFICIE NETA (m ²)	SUPERFICIE EDIF. (m ²)	USO
RUA-1	15	1.015.00	304.50	RESIDENCIAL



EL SECRETARIO GENERAL

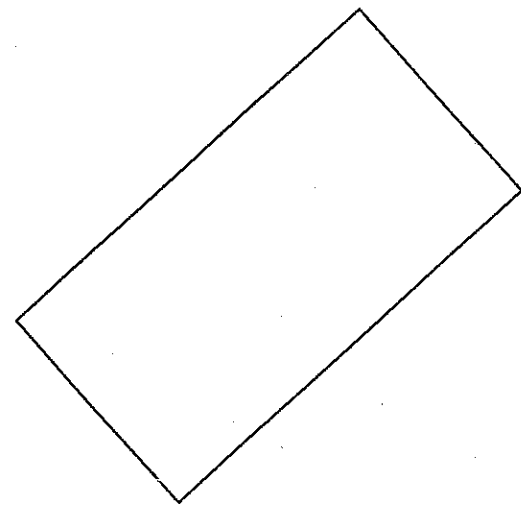
LINDEROS PARCELA

NORTE	CALLE LA TRAVIATA
SUR	CON ZONA VERDE (EL V-4)
ESTE	PARCELA 16 DE LA MANZANA RUA-1
OESTE	PARCELA 14 DE LA MANZANA RUA-1



ROZA MARTIN

AREA DE DESARROLLO Nº 23 (MAJADAHONDA)



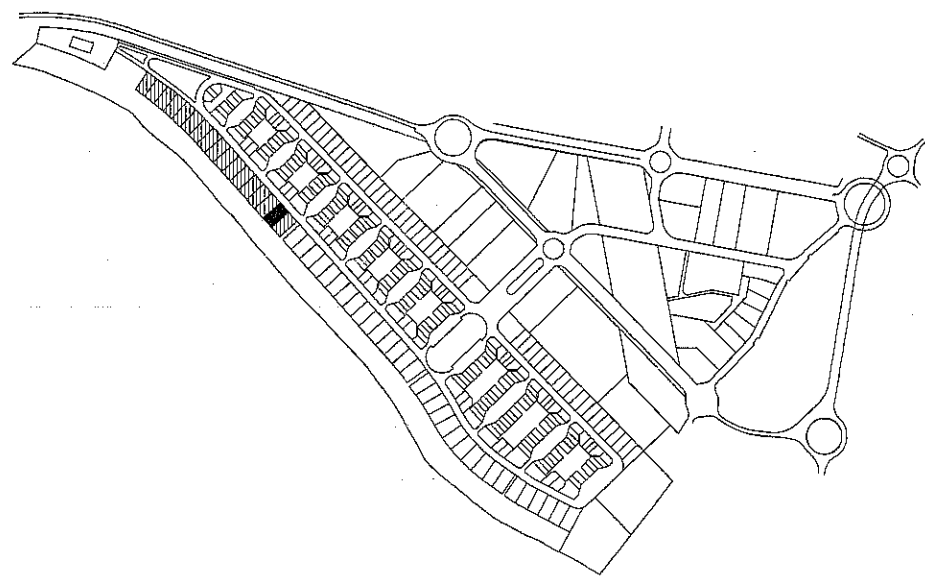
ESCALA : 1:500
 FECHA : MAYO 2003

SITUACION DE LA PARCELA EN EL POLIGONO

MANZANA	PARCELA	SUPERFICIE NETA (m ²)	SUPERFICIE EDIF. (m ²)	USO
RUA-1	16	1.015.00	304.50	RESIDENCIAL

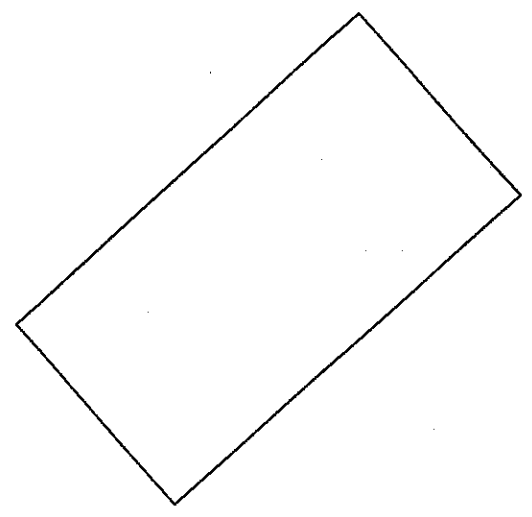


LINDEROS PARCELA	
NORTE	CALLE LA TRAVIATA
SUR	CON ZONA VERDE (EL V-4)
ESTE	PARCELA 17 DE LA MANZANA RUA-1
OESTE	PARCELA 15 DE LA MANZANA RUA-1



ROZA MARTIN

AREA DE DESARROLLO N° 23 (MAJADAHONDA)



ESCALA : 1:500
 FECHA : MAYO 2003

EL SECRETARIO GENERAL

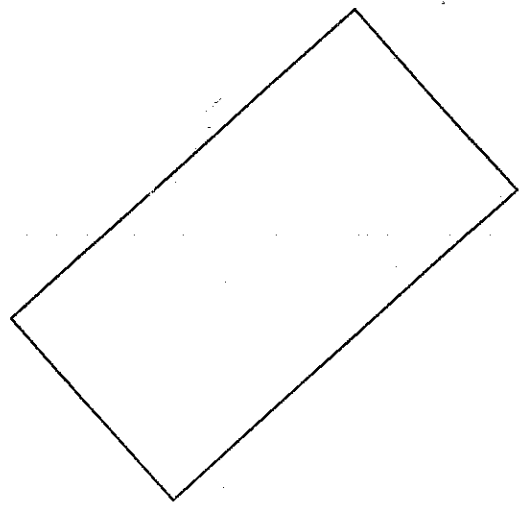
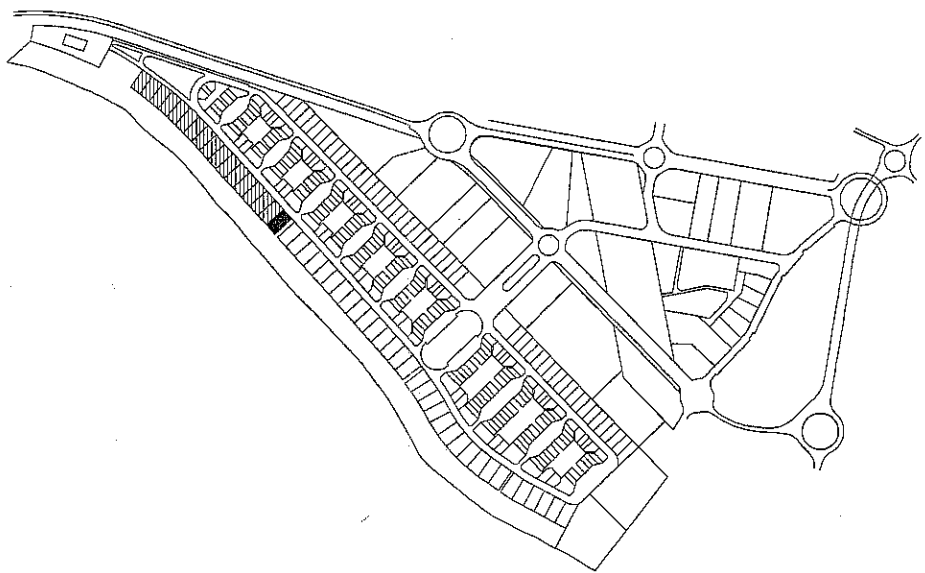
SITUACION DE LA PARCELA EN EL POLIGONO

MANZANA	PARCELA	SUPERFICIE NETA (m ²)	SUPERFICIE EDIF. (m ²)	USO
RUA-1	17	1.015.00	304.50	RESIDENCIAL



EL SECRETARIO GENERAL

LINDEROS PARCELA	
NORTE	CALLE LA TRAVIATA
SUR	CON ZONA VERDE (EL V-4)
ESTE	CON ZONA VERDE (EL V-4)
OESTE	PARCELA 16 DE LA MANZANA RUA-1



ROZA MARTIN

AREA DE DESARROLLO Nº 23 (MAJADAHONDA)

ESCALA : 1:500
 FECHA : MAYO 2003

SITUACION DE LA PARCELA EN EL POLIGONO

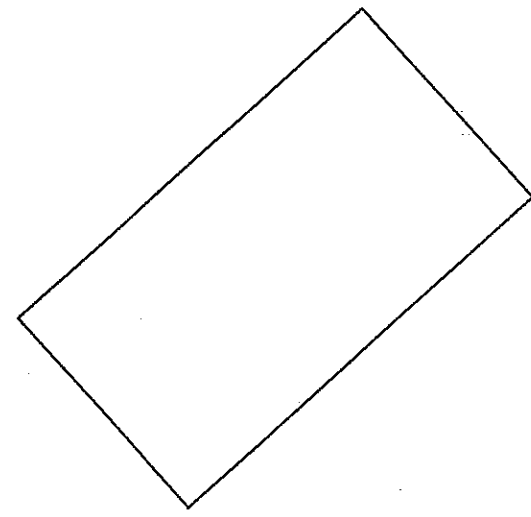
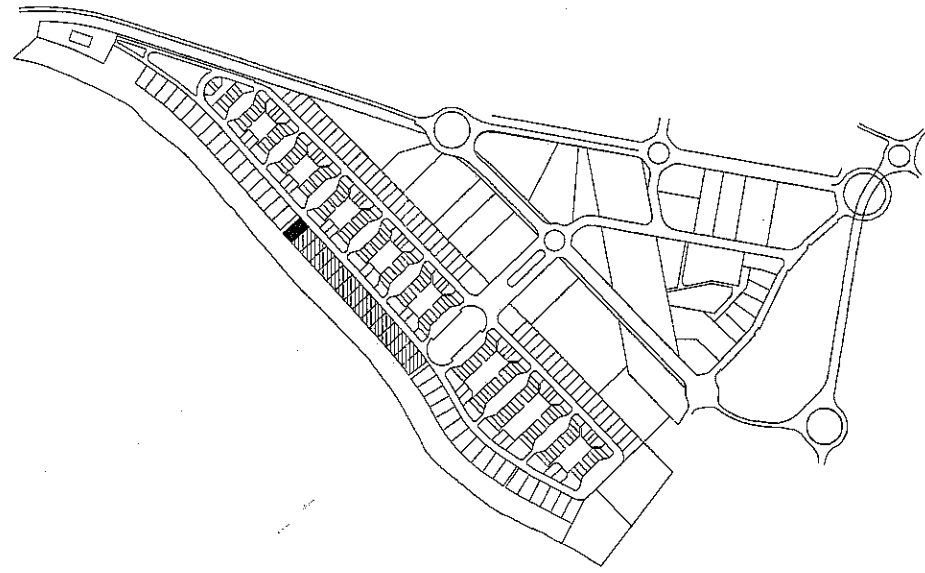
MANZANA	PARCELA	SUPERFICIE NETA (m ²)	SUPERFICIE EDIF. (m ²)	USO
RUA-2	1	1.061.67	318.50	RESIDENCIAL



EL SECRETARIO GENERAL

LINDEROS PARCELA

NORTE	CALLE LA TRAVIATA
SUR	CON ZONA VERDE (EL V-4)
ESTE	PARCELA 2 DE LA MANZANA RUA-2
OESTE	CON ZONA VERDE (EL V-4)




ROZA MARTIN

AREA DE DESARROLLO N° 23 (MAJADAHONDA)

ESCALA : 1:500
 FECHA : MAYO 2003

SITUACION DE LA PARCELA EN EL POLIGONO

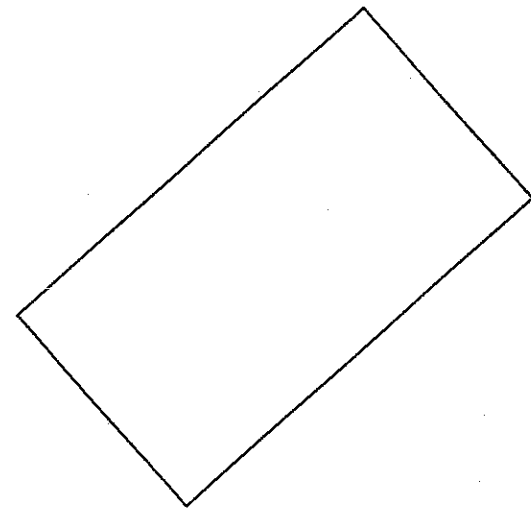
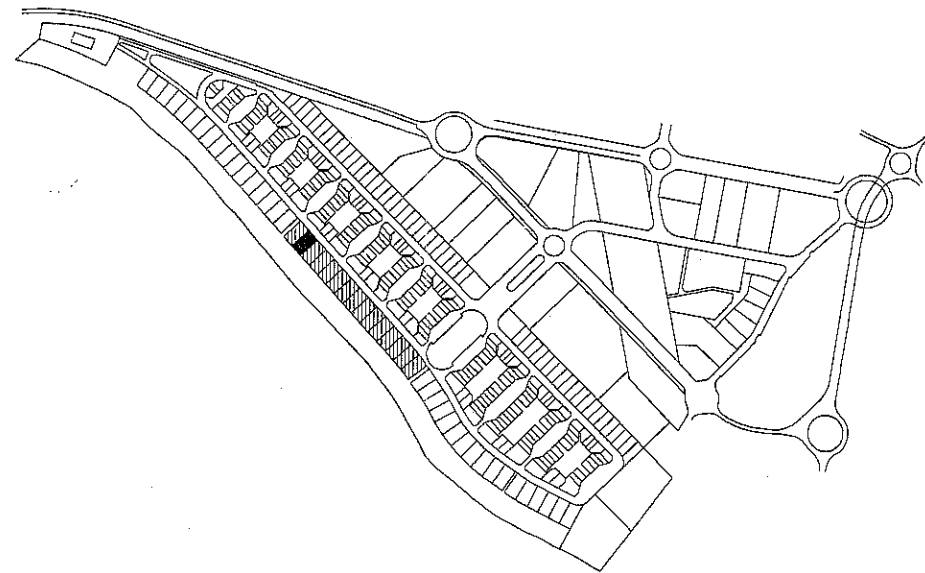
MANZANA	PARCELA	SUPERFICIE NETA (m ²)	SUPERFICIE EDIF. (m ²)	USO	Nº
RUA-2	2	1.061.67	318.50	RESIDENCIAL	



EL SECRETARIO GENERAL

LINDEROS PARCELA

NORTE	CALLE LA TRAVIATA
SUR	CON ZONA VERDE (EL V-4)
ESTE	PARCELA 3 DE LA MANZANA RUA-2
OESTE	PARCELA 1 DE LA MANZANA RUA-2



ROZA MARTIN

AREA DE DESARROLLO Nº 23 (MAJADAHONDA)

ESCALA : 1:500
 FECHA : MAYO 2003

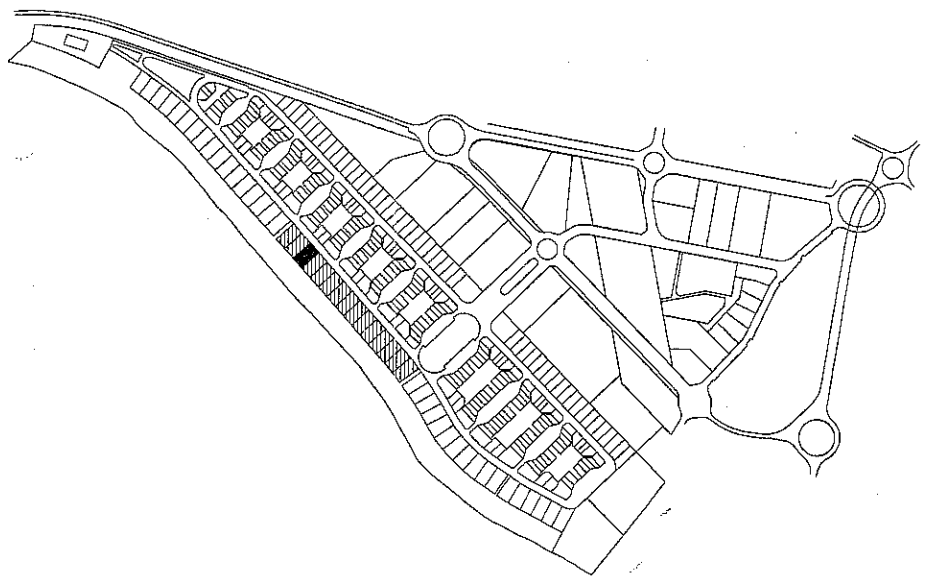
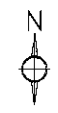
SITUACION DE LA PARCELA EN EL POLIGONO

MANZANA	PARCELA	SUPERFICIE NETA (m ²)	SUPERFICIE EDIF. (m ²)	USO
RUA-2	3	1.061.67	318.50	RESIDENCIAL



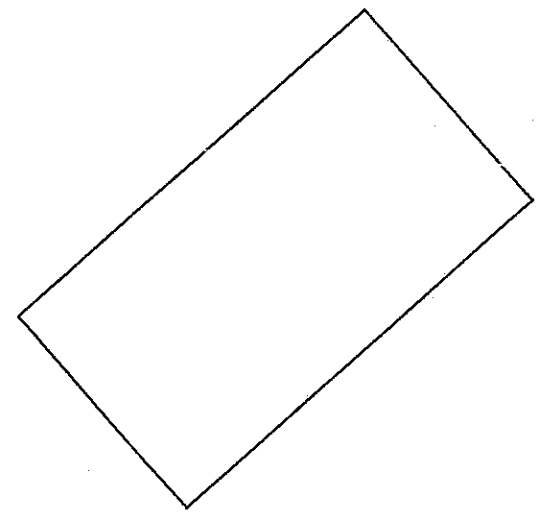
EL SECRETARIO GENERAL

LINDEROS PARCELA	
NORTE	CALLE LA TRAVIATA
SUR	CON ZONA VERDE (EL V-4)
ESTE	PARCELA 4 DE LA MANZANA RUA-2
OESTE	PARCELA 2 DE LA MANZANA RUA-2



ROZA MARTIN

AREA DE DESARROLLO Nº 23 (MAJADAHONDA)



ESCALA : 1:500
 FECHA : MAYO 2003

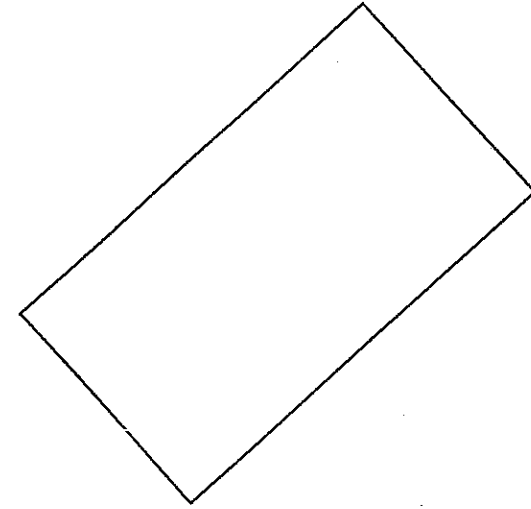
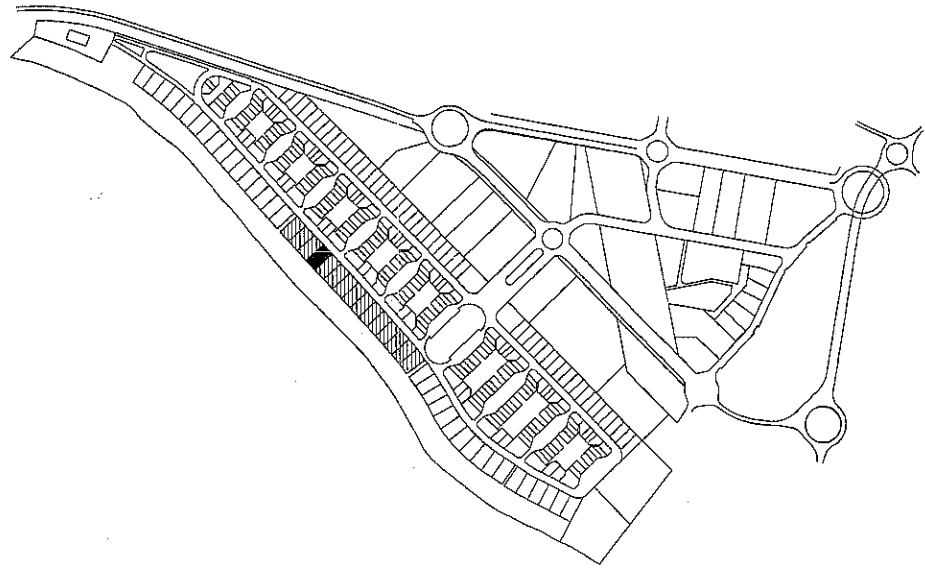
SITUACION DE LA PARCELA EN EL POLIGONO

MANZANA	PARCELA	SUPERFICIE NETA (m ²)	SUPERFICIE EDIF. (m ²)	USO	Nº VIV.
RUA-2	4	1.061.67	318.50	RESIDENCIAL	



EL SECRETARIO GENERAL

LINDEROS PARCELA	
NORTE	CALLE LA TRAVIATA
SUR	CON ZONA VERDE (EL V-4)
ESTE	PARCELA 5 DE LA MANZANA RUA-2
OESTE	PARCELA 3 DE LA MANZANA RUA-2



ROZA MARTIN

AREA DE DESARROLLO Nº 23 (MAJADAHONDA)

ESCALA : 1:500
 FECHA : MAYO 2003

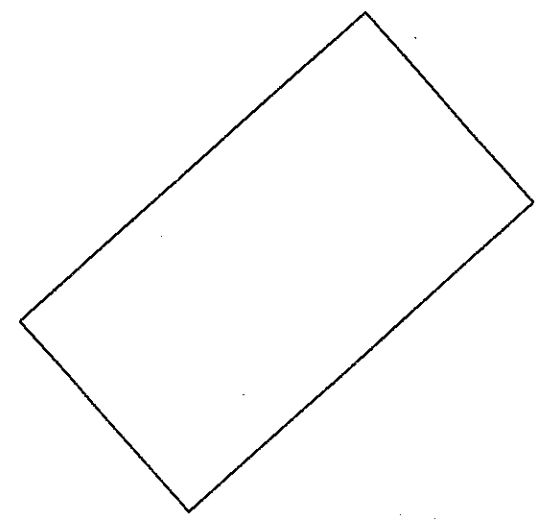
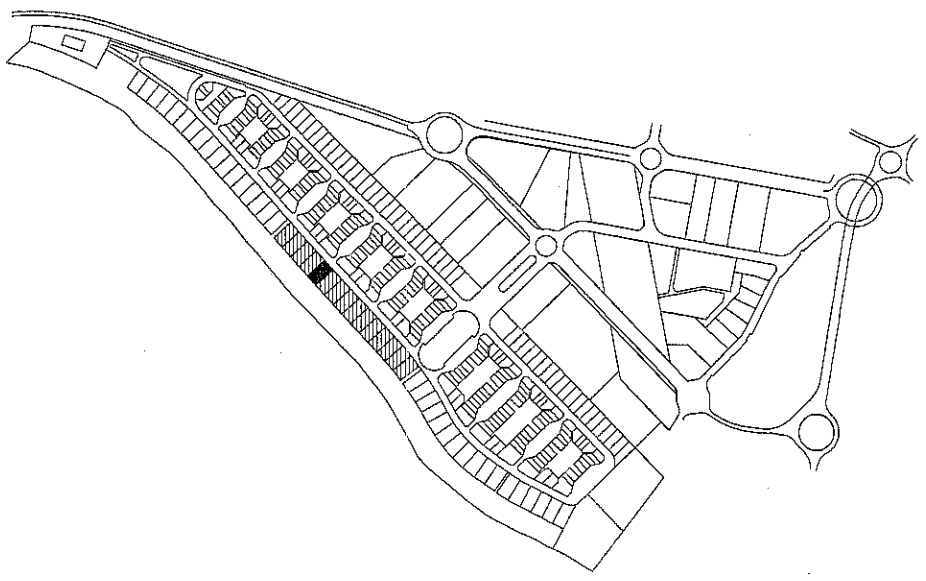
SITUACION DE LA PARCELA EN EL POLIGONO

MANZANA	PARCELA	SUPERFICIE NETA (m ²)	SUPERFICIE EDIF. (m ²)	USO
RUA-2	5	1.061.67	318.50	RESIDENCIAL



LINDEROS PARCELA

NORTE	CALLE LA TRAMATA
SUR	CON ZONA VERDE (EL V-4)
ESTE	PARCELA 6 DE LA MANZANA RUA-2
OESTE	PARCELA 4 DE LA MANZANA RUA-2



AREA DE DESARROLLO Nº 23 (MAJADAHONDA)

ESCALA : 1:500
 FECHA : MAYO 2003

EL SECRETARIO GENERAL

SITUACION DE LA PARCELA EN EL POLIGONO

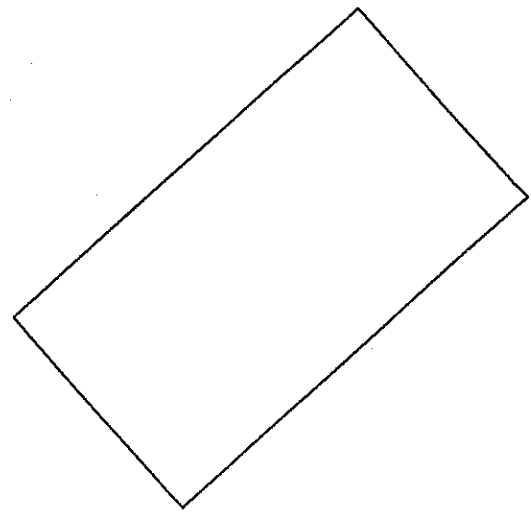
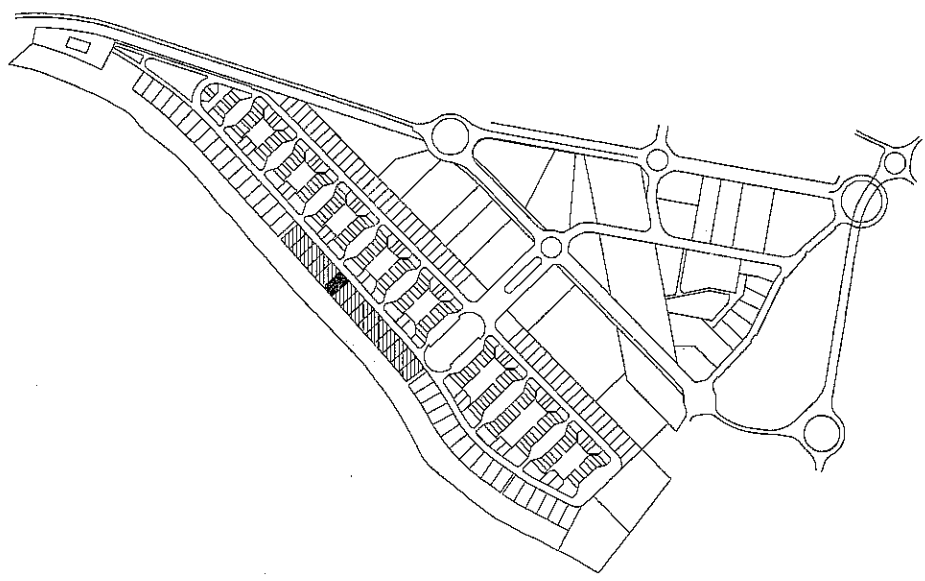
MANZANA	PARCELA	SUPERFICIE NETA (m ²)	SUPERFICIE EDIF. (m ²)	USO
RUA-2	6	1.061.67	318.50	RESIDENCIAL



EL SECRETARIO GENERAL

LINDEROS PARCELA

NORTE	CALLE LA TRAVIATA
SUR	CON ZONA VERDE (EL V-4)
ESTE	PARCELA 7 DE LA MANZANA RUA-2
OESTE	PARCELA 5 DE LA MANZANA RUA-2




ROZA MARTIN

AREA DE DESARROLLO Nº 23 (MAJADAHONDA)

ESCALA : 1:500
 FECHA : MAYO 2003

SITUACION DE LA PARCELA EN EL POLIGONO

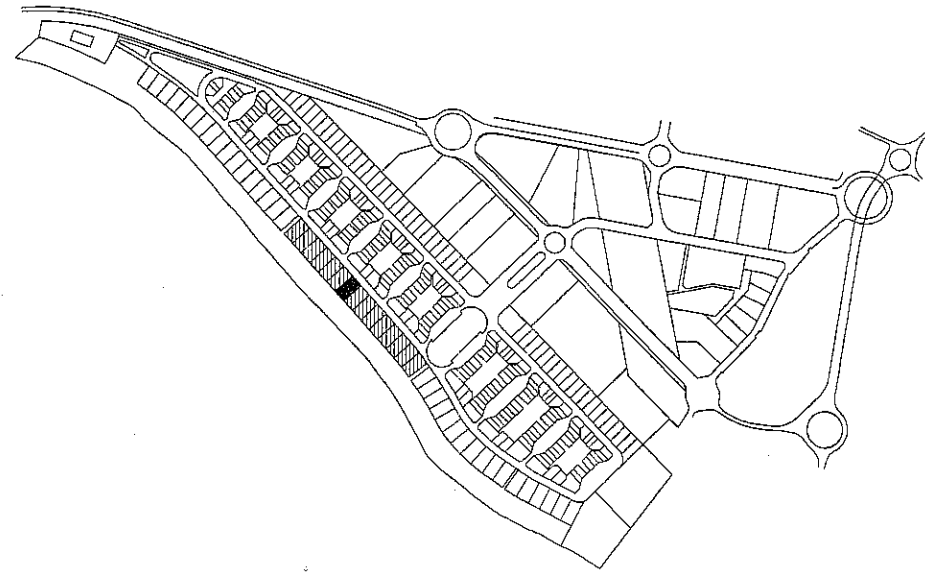
MANZANA	PARCELA	SUPERFICIE NETA (m ²)	SUPERFICIE EDIF. (m ²)	USO
RUA-2	7	1.061.67	318.50	RESIDENCIAL



EL SECRETARIO GENERAL

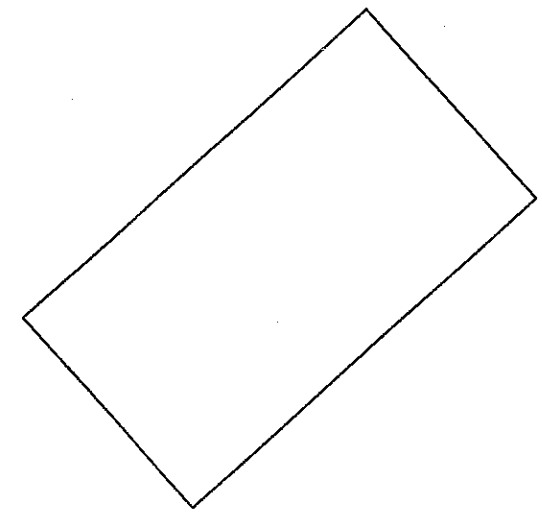
LINDEROS PARCELA

NORTE	CALLE LA TRAVIATA
SUR	CON ZONA VERDE (EL V-4)
ESTE	PARCELA 8 DE LA MANZANA RUA-2
OESTE	PARCELA 6 DE LA MANZANA RUA-2



ROZA MARTIN


AREA DE DESARROLLO Nº 23 (MAJADAHONDA)



ESCALA : 1:500
 FECHA : MAYO 2003

SITUACION DE LA PARCELA EN EL POLIGONO

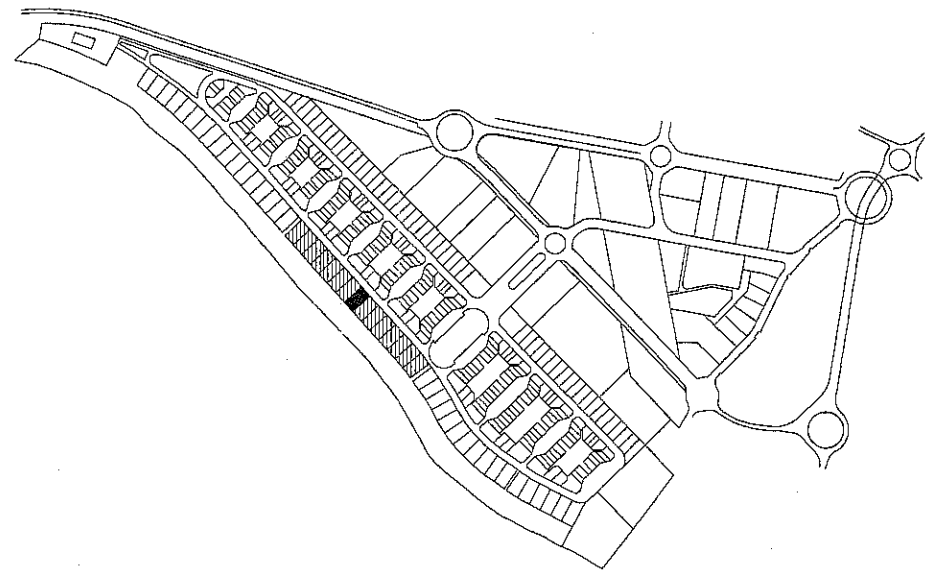
MANZANA	PARCELA	SUPERFICIE NETA (m ²)	SUPERFICIE EDIF. (m ²)	USO
RUA-2	8	1.061.67	318.50	RESIDENCIAL



EL SECRETARIO GENERAL

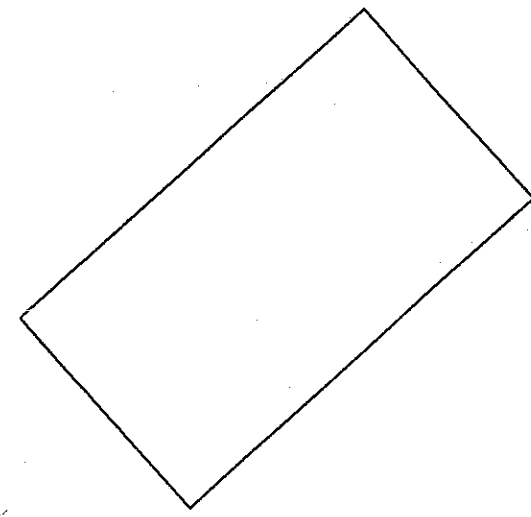
LINDEROS PARCELA

NORTE	CALLE LA TRAVIATA
SUR	CON ZONA VERDE (EL V-4)
ESTE	PARCELA 9 DE LA MANZANA RUA-2
OESTE	PARCELA 7 DE LA MANZANA RUA-2



ROZA MARTIN

AREA DE DESARROLLO N° 23 (MAJADAHONDA)



ESCALA : 1:500
 FECHA : MAYO 2003

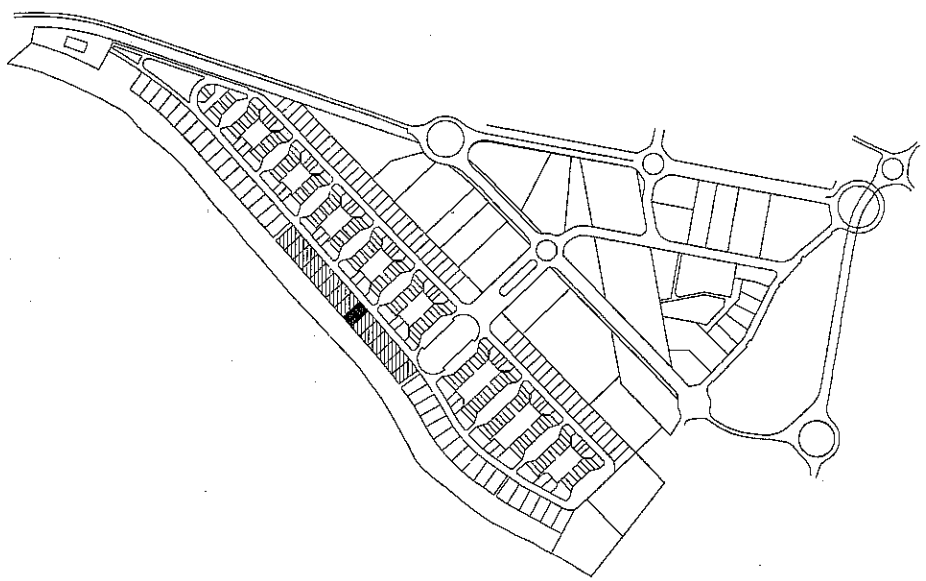
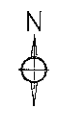
SITUACION DE LA PARCELA EN EL POLIGONO

MANZANA	PARCELA	SUPERFICIE NETA (m ²)	SUPERFICIE EDIF. (m ²)	USO
RUA-2	9	1.061.67	318.50	RESIDENCIAL



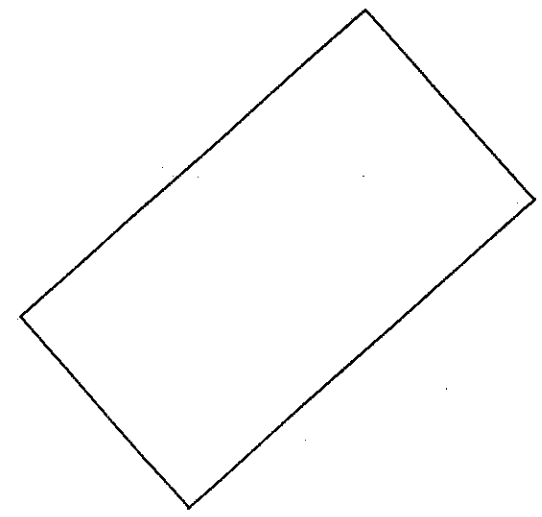
LINDEROS PARCELA

NORTE	CALLE LA TRAVIATA
SUR	CON ZONA VERDE (EL V-4)
ESTE	PARCELA 10 DE LA MANZANA RUA-2
OESTE	PARCELA 8 DE LA MANZANA RUA-2



ROZA MARTIN

AREA DE DESARROLLO N° 23 (MAJADAHONDA)




ESCALA : 1:500
 FECHA : MAYO 2003

EL SECRETARIO GENERAL

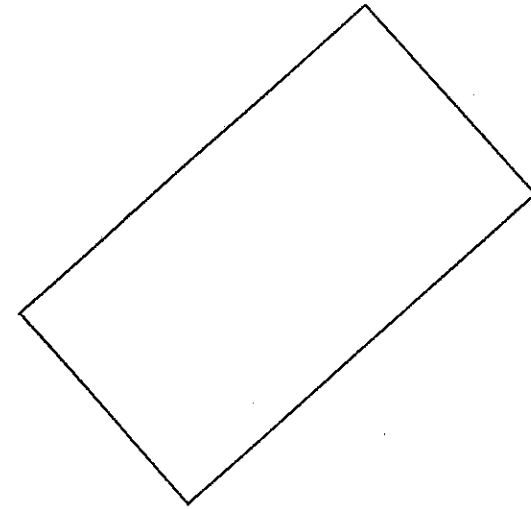
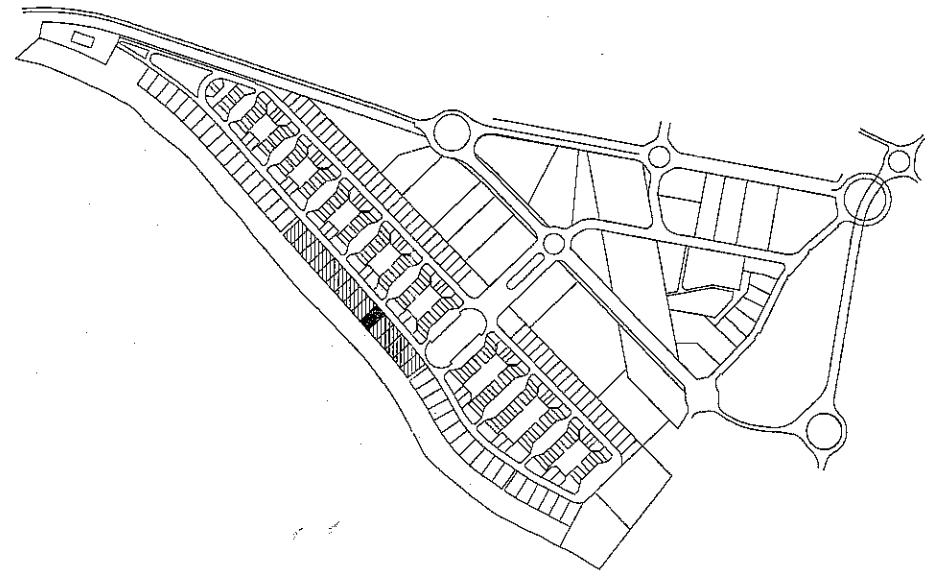
SITUACION DE LA PARCELA EN EL POLIGONO

MANZANA	PARCELA	SUPERFICIE NETA (m ²)	SUPERFICIE EDIF. (m ²)	USO
RUA-2	10	1.061.67	318.50	RESIDENCIAL



EL SECRETARIO GENERAL

LINDEROS PARCELA	
NORTE	CALLE LA TRAVIATA
SUR	CON ZONA VERDE (EL V-4)
ESTE	PARCELA 11 DE LA MANZANA RUA-2
OESTE	PARCELA 9 DE LA MANZANA RUA-2



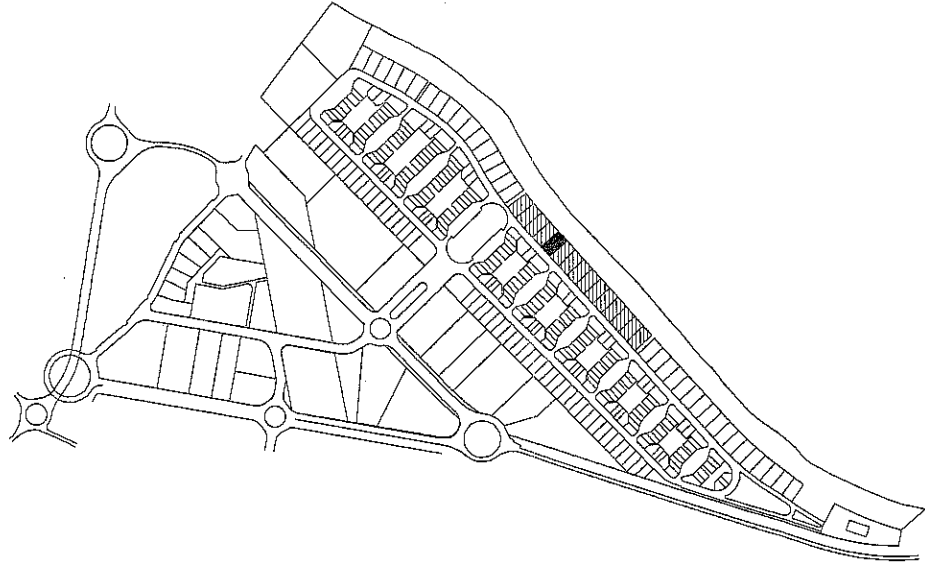
ROZA MARTIN

AREA DE DESARROLLO Nº 23 (MAJADAHONDA)

ESCALA : 1:500
 FECHA : MAYO 2003

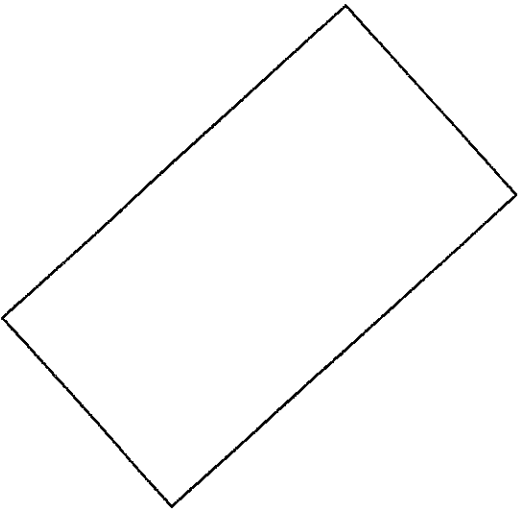
AREA DE DESARROLLO N° 23 (MAJADAHONDA)

ROZA MARTIN



SITUACION DE LA PARCELA EN EL POLIGONO

MANZANA	PARCELA	SUPERFICIE NETA (m ²)	SUPERFICIE EDIF. (m ²)	USO
RUA-2	11	1.061,67	318,50	RESIDENCIAL
LINDEROS PARCELA				
NORTE	CALLE LA TRAVIATA			
SUR	CON ZONA VERDE (EL V-4)			
ESTE	PARCELA 12 DE LA MANZANA RUA-2			
OESTE	PARCELA 10 DE LA MANZANA RUA-2			



ESCALA : 1:500
FECHA : MAYO 2003

EL SECRETARIO GENERAL



SITUACION DE LA PARCELA EN EL POLIGONO

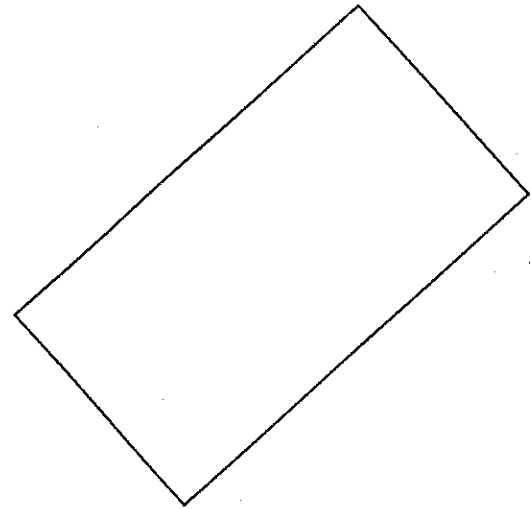
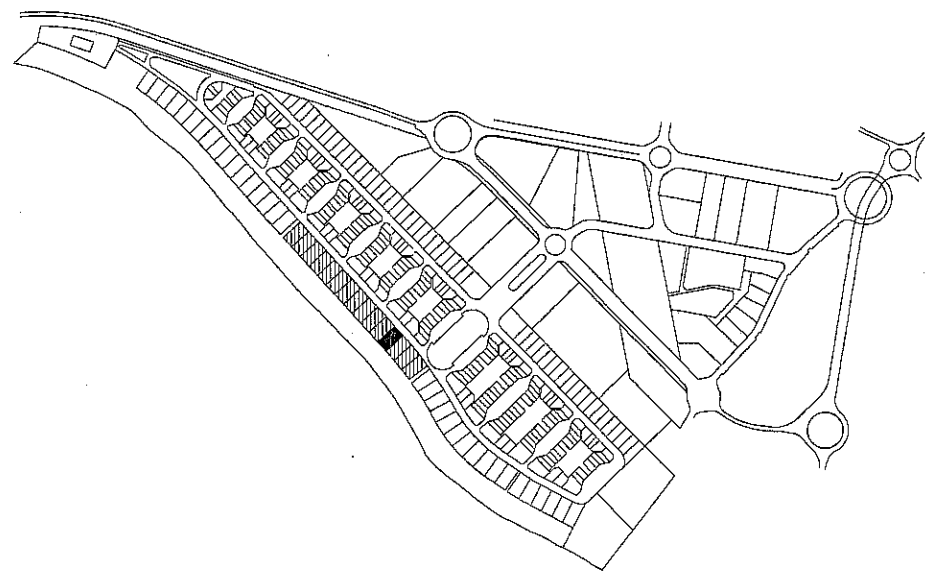
MANZANA	PARCELA	SUPERFICIE NETA (m ²)	SUPERFICIE EDIF. (m ²)	USO
RUA-2	12	1.061.67	318.50	RESIDENCIAL



EL SECRETARIO GENERAL

LINDEROS PARCELA

NORTE	CALLE LA TRAVIATA
SUR	CON ZONA VERDE (EL V-4)
ESTE	PARCELA 13 DE LA MANZANA RUA-2
OESTE	PARCELA 11 DE LA MANZANA RUA-2




ROZA MARTIN

AREA DE DESARROLLO N° 23 (MAJADAHONDA)

ESCALA : 1:500
 FECHA : MAYO 2003

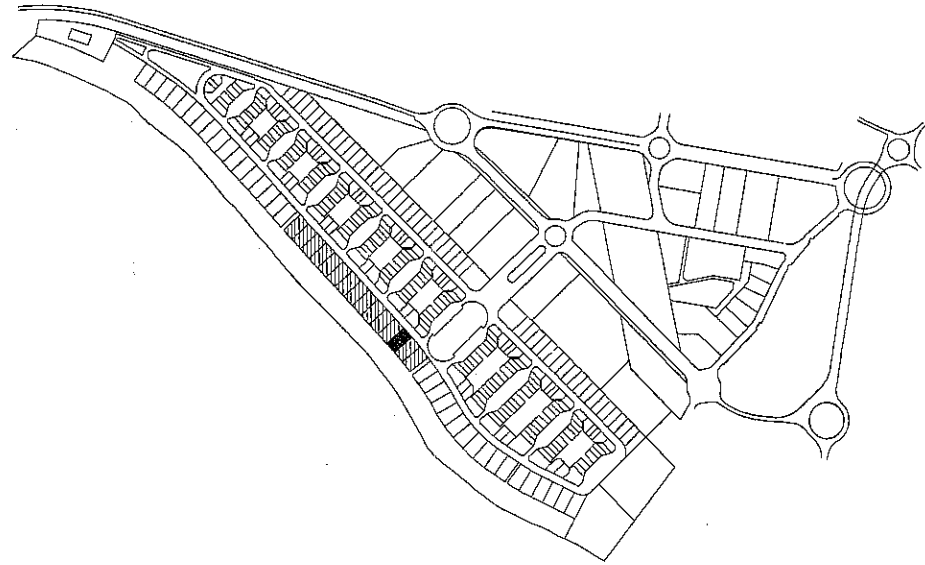
SITUACION DE LA PARCELA EN EL POLIGONO

MANZANA	PARCELA	SUPERFICIE NETA (m ²)	SUPERFICIE EDIF. (m ²)	USO
RUA-2	13	1.061.67	318.50	RESIDENCIAL



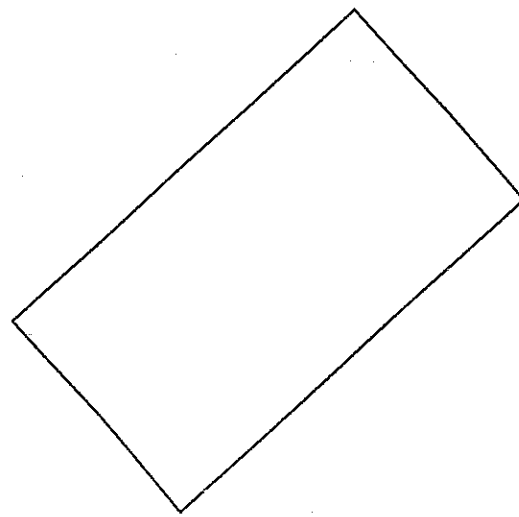
EL SECRETARIO GENERAL

LINDEROS PARCELA	
NORTE	CALLE LA TRAVIATA
SUR	CON ZONA VERDE (EL V-4)
ESTE	PARCELA 14 DE LA MANZANA RUA-2
OESTE	PARCELA 12 DE LA MANZANA RUA-2



ROZA MARTIN


AREA DE DESARROLLO N° 23 (MAJADAHONDA)



ESCALA : 1:500
 FECHA : MAYO 2003

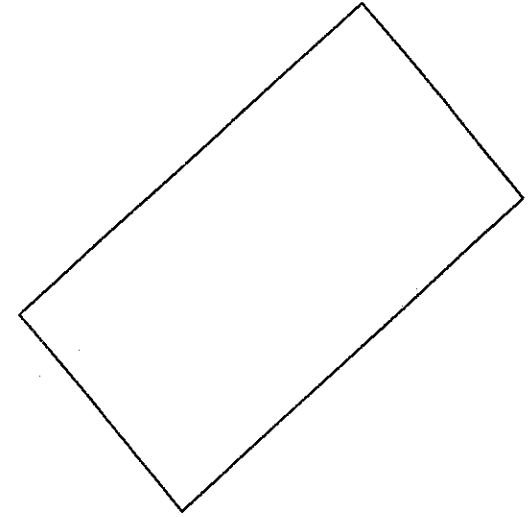
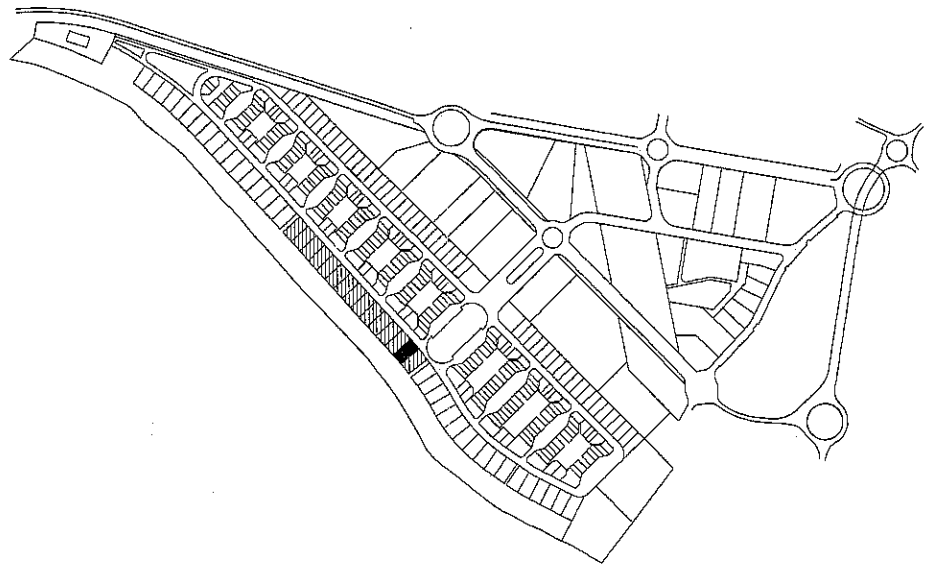
SITUACION DE LA PARCELA EN EL POLIGONO

MANZANA	PARCELA	SUPERFICIE NETA (m ²)	SUPERFICIE EDIF. (m ²)	USO
RUA-2	14	1.061.67	318.50	RESIDENCIAL



EL SECRETARIO GENERAL

LINDEROS PARCELA	
NORTE	CALLE LA TRAVIATA
SUR	CON ZONA VERDE (EL V-4)
ESTE	PARCELA 15 DE LA MANZANA RUA-2
OESTE	PARCELA 13 DE LA MANZANA RUA-2



ROZA MARTIN

AREA DE DESARROLLO N° 23 (MAJADAHONDA)

ESCALA : 1:500
 FECHA : MAYO 2003

SITUACION DE LA PARCELA EN EL POLIGONO

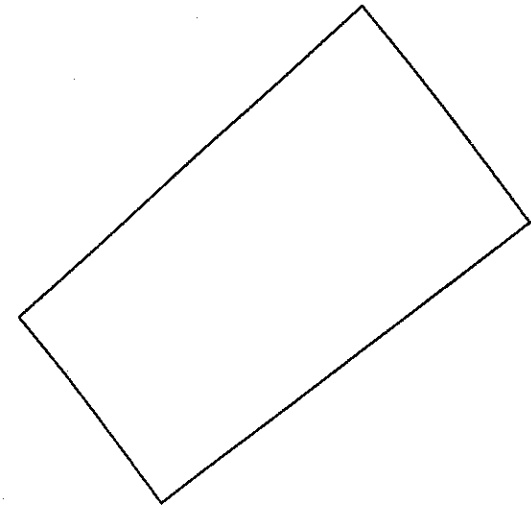
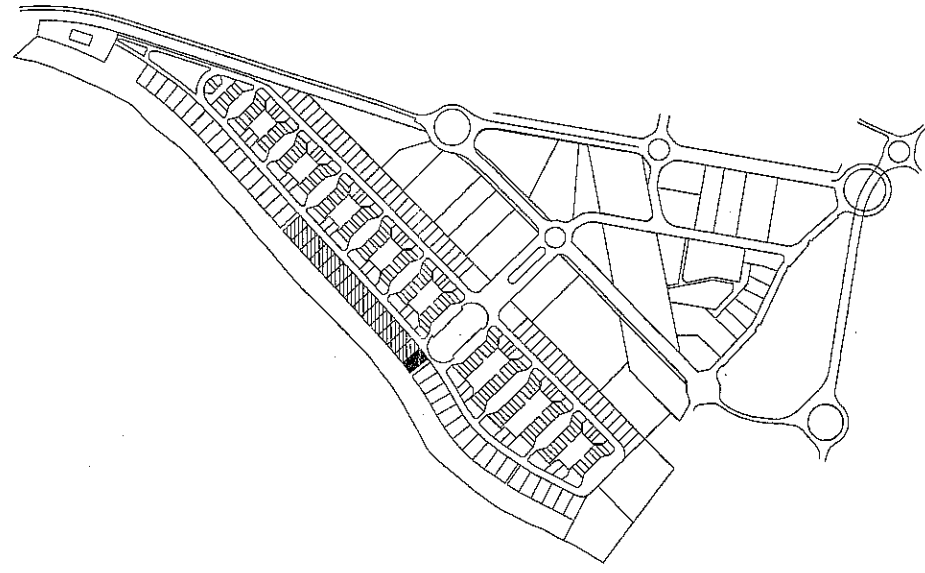
MANZANA	PARCELA	SUPERFICIE NETA (m ²)	SUPERFICIE EDIF. (m ²)	USO
RUA-2	15	1.061.67	318.50	RESIDENCIAL



EL SECRETARIO GENERAL

LINDEROS PARCELA

NORTE	CALLE LA TRAVIATA
SUR	CON ZONA VERDE (EL V-4)
ESTE	CON ZONA VERDE (EL V-4)
OESTE	PARCELA 14 DE LA MANZANA RUA-2



ROZA MARTIN

AREA DE DESARROLLO N° 23 (MAJADAHONDA)

ESCALA : 1:500
 FECHA : MAYO 2003

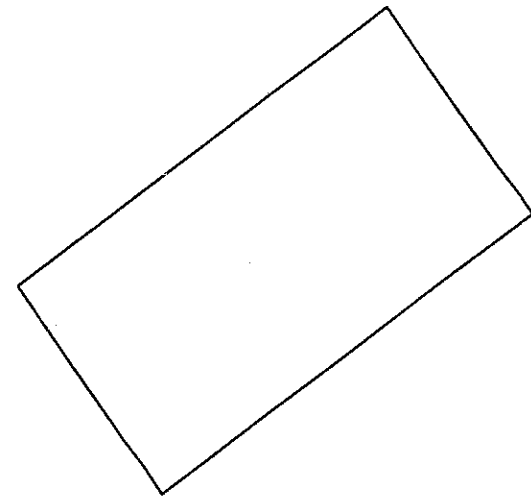
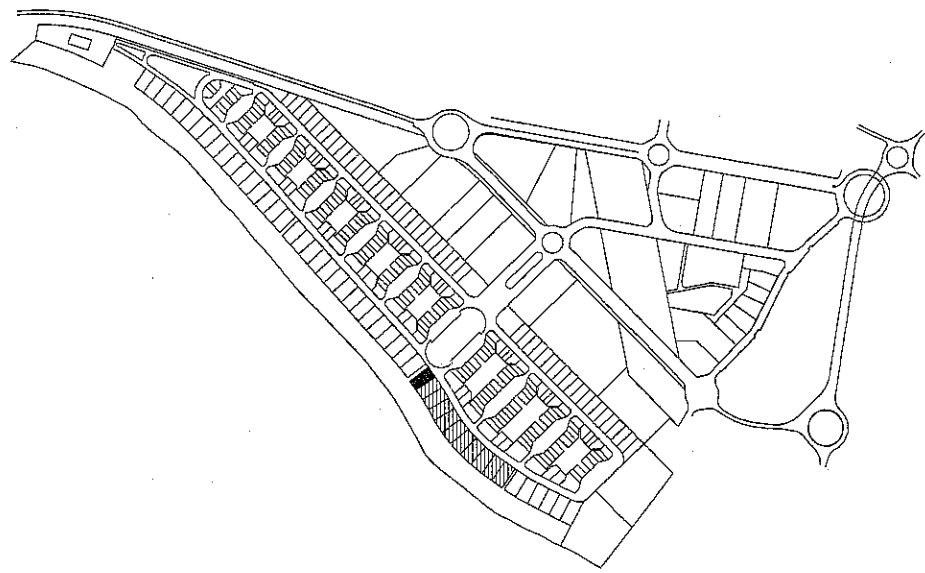
SITUACION DE LA PARCELA EN EL POLIGONO

MANZANA	PARCELA	SUPERFICIE NETA (m ²)	SUPERFICIE EDIF. (m ²)	USO
RUA-3	1	1.055.55	316.66	RESIDENCIAL



EL SECRETARIO GENERAL

LINDEROS PARCELA	
NORTE	CALLE LA TRAVIATA
SUR	CON ZONA VERDE (EL V-4)
ESTE	PARCELA 2 DE LA MANZANA RUA-3
OESTE	CON ZONA VERDE (EL V-4)



ROZA MARTIN

AREA DE DESARROLLO Nº 23 (MAJADAHONDA)

ESCALA : 1:500
 FECHA : MAYO 2003

SITUACION DE LA PARCELA EN EL POLIGONO

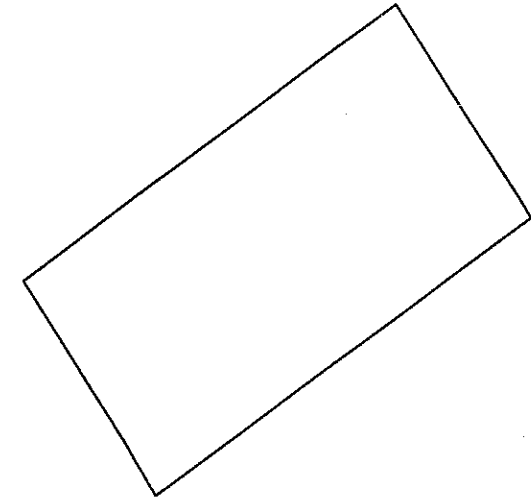
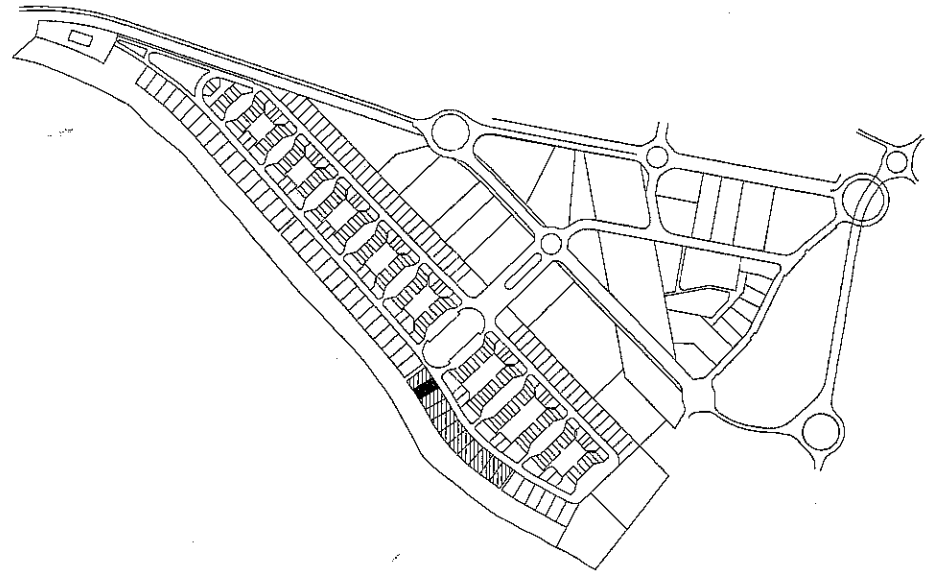
MANZANA	PARCELA	SUPERFICIE NETA (m ²)	SUPERFICIE EDIF. (m ²)	USO
RUA-3	2	1.055.55	316.66	RESIDENCIAL



EL SECRETARIO GENERAL

LINDEROS PARCELA

NORTE	CALLE LA TRAVIATA
SUR	CON ZONA VERDE (EL V-4)
ESTE	PARCELA 2 DE LA MANZANA RUA-3
OESTE	PARCELA 1 DE LA MANZANA RUA-3



ROZA MARTIN

AREA DE DESARROLLO Nº 23 (MAJADAHONDA)

ESCALA : 1:500
 FECHA : MAYO 2003

SITUACION DE LA PARCELA EN EL POLIGONO

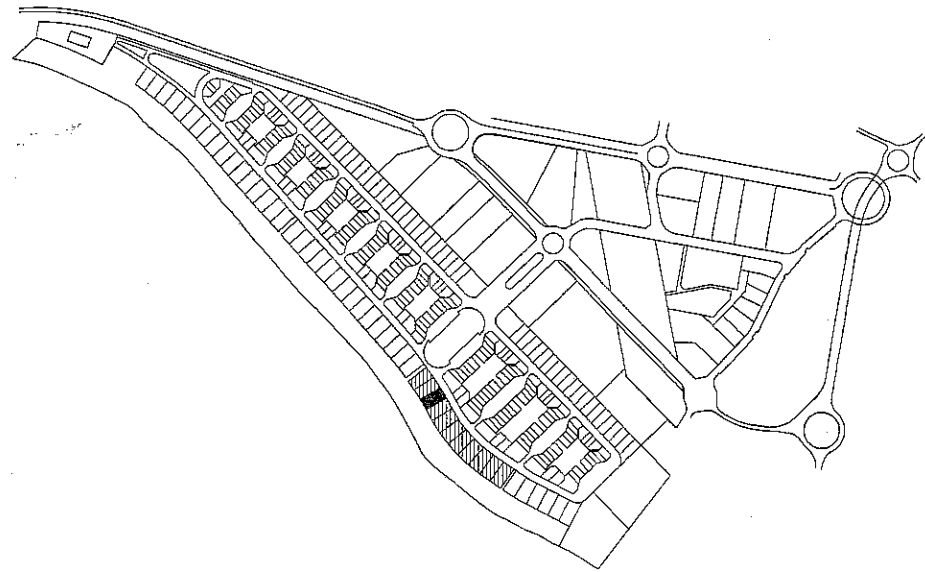
MANZANA	PARCELA	SUPERFICIE NETA (m ²)	SUPERFICIE EDIF. (m ²)	USO
RUA-3	3	1.055.55	316.66	RESIDENCIAL



EL SECRETARIO GENERAL

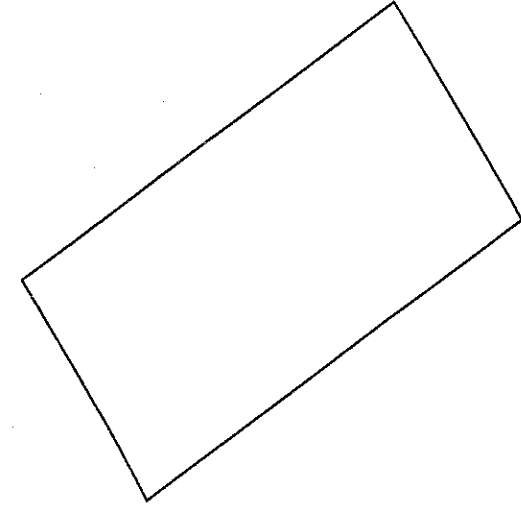
LINDEROS PARCELA

NORTE	CALLE LA TRAVIATA
SUR	CON ZONA VERDE (EL V-4)
ESTE	PARCELA 4 DE LA MANZANA RUA-3
OESTE	PARCELA 2 DE LA MANZANA RUA-3



ROZA MARTIN

AREA DE DESARROLLO Nº 23 (MAJADAHONDA)



ESCALA : 1:500
 FECHA : MAYO 2003

SITUACION DE LA PARCELA EN EL POLIGONO

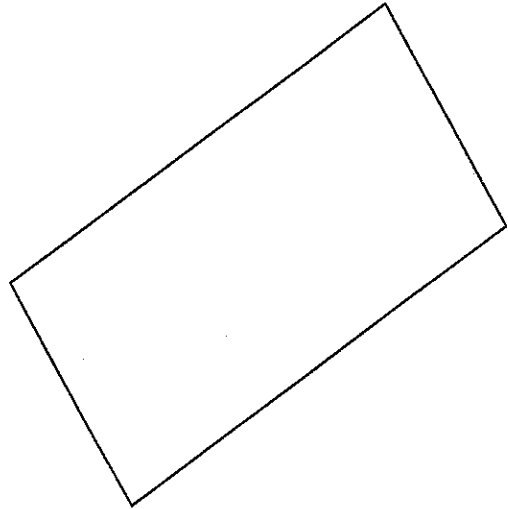
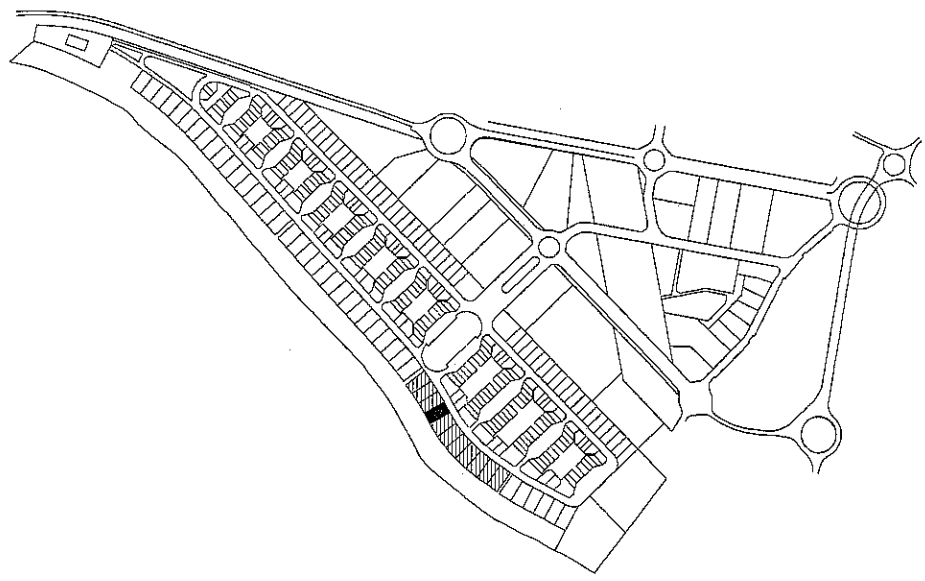
MANZANA	PARCELA	SUPERFICIE NETA (m ²)	SUPERFICIE EDIF. (m ²)	USO
RUA-3	4	1.055.55	316.66	RESIDENCIAL



EL SECRETARIO GENERAL

LINDEROS PARCELA

NORTE	CALLE LA TRAVIATA
SUR	CON ZONA VERDE (EL V-4)
ESTE	PARCELA 5 DE LA MANZANA RUA-3
OESTE	PARCELA 3 DE LA MANZANA RUA-3



ROZA MARTIN

AREA DE DESARROLLO N° 23 (MAJADAHONDA)

ESCALA : 1:500

FECHA : MAYO 2003

SITUACION DE LA PARCELA EN EL POLIGONO

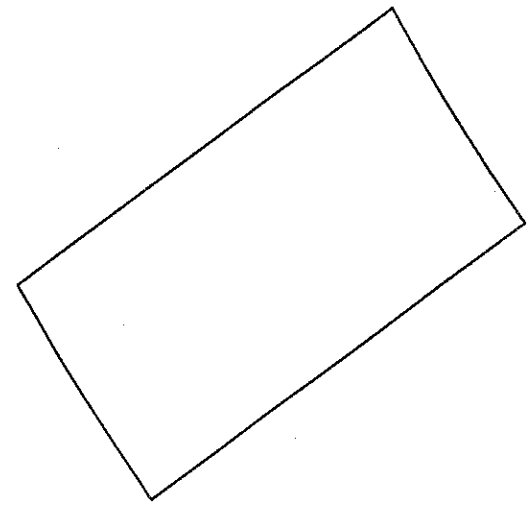
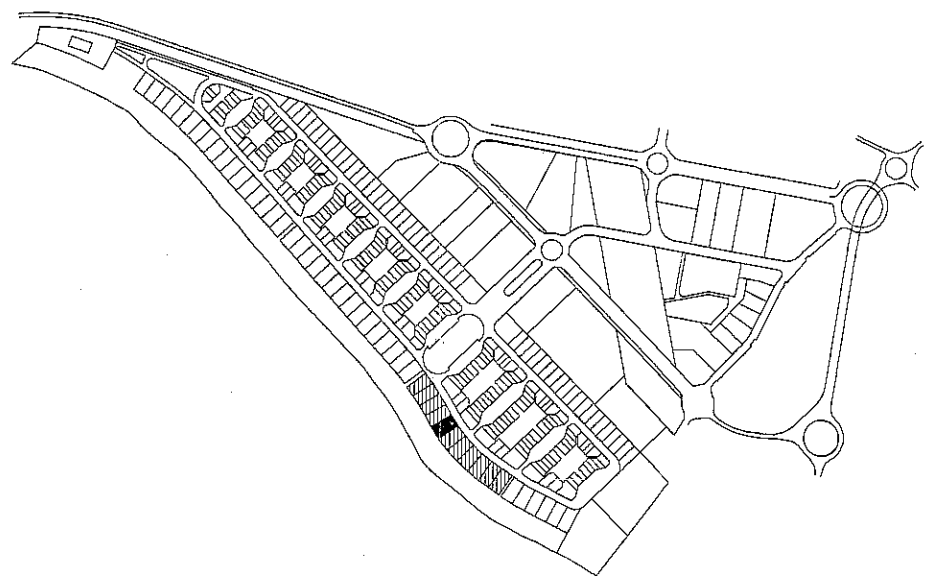
MANZANA	PARCELA	SUPERFICIE NETA (m ²)	SUPERFICIE EDIF. (m ²)	USO
RUA-3	5	1.055.55	316.66	RESIDENCIAL



EL SECRETARIO GENERAL

LINDEROS PARCELA

NORTE	CALLE LA TRAVIATA
SUR	CON ZONA VERDE (EL V-4)
ESTE	PARCELA 6 DE LA MANZANA RUA-3
OESTE	PARCELA 4 DE LA MANZANA RUA-3



ROZA MARTIN

AREA DE DESARROLLO N° 23 (MAJADAHONDA)

ESCALA : 1:500
FECHA : MAYO 2003

SITUACION DE LA PARCELA EN EL POLIGONO

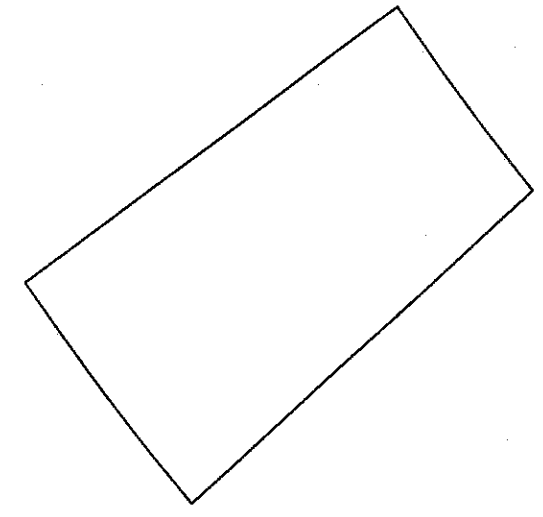
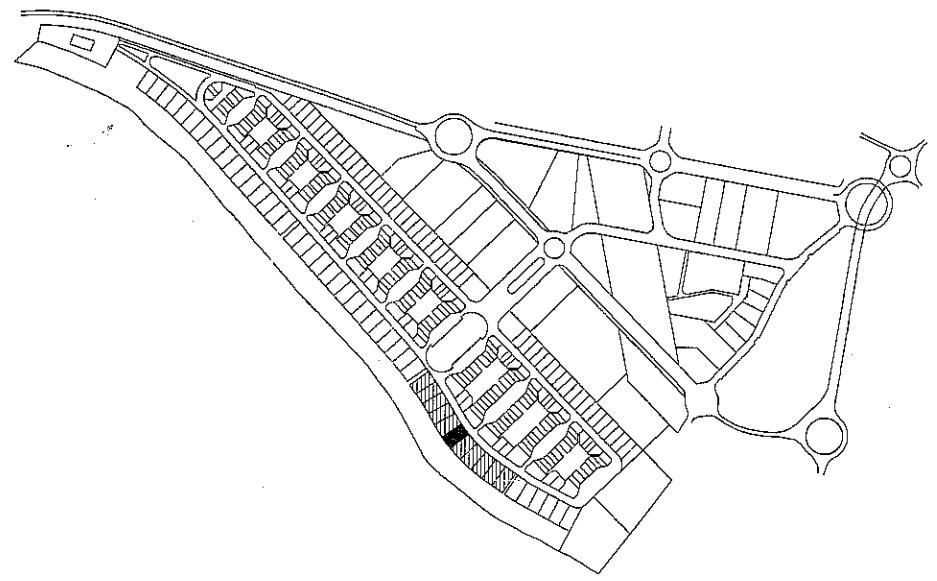
MANZANA	PARCELA	SUPERFICIE NETA (m ²)	SUPERFICIE EDIF. (m ²)	USO
RUA-3	6	1.055.55	316.66	RESIDENCIAL



EL SECRETARIO GENERAL

LINDEROS PARCELA

NORTE	CALLE LA TRAVIATA
SUR	CON ZONA VERDE (EL V-4)
ESTE	PARCELA 7 DE LA MANZANA RUA-3
OESTE	PARCELA 5 DE LA MANZANA RUA-3




ROZA MARTIN

AREA DE DESARROLLO Nº 23 (MAJADAHONDA)

ESCALA : 1:500
 FECHA : MAYO 2003

SITUACION DE LA PARCELA EN EL POLIGONO

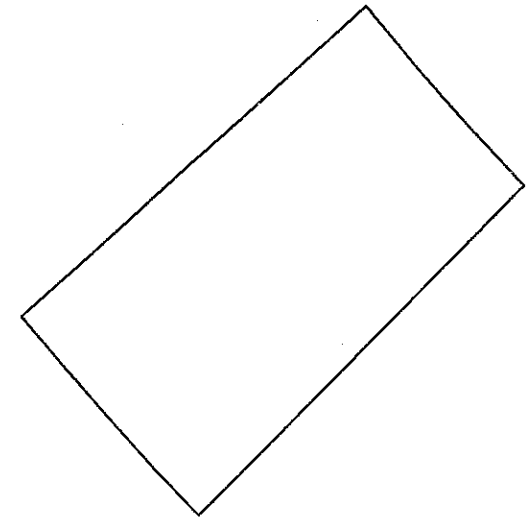
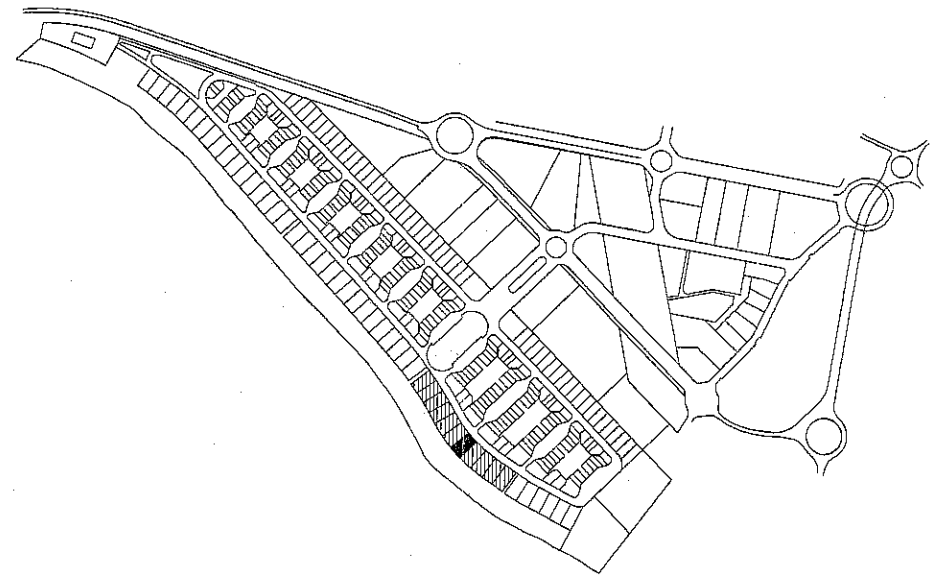
MANZANA	PARCELA	SUPERFICIE NETA (m ²)	SUPERFICIE EDIF. (m ²)	USO
RUA-3	7	1.055.55	316.66	RESIDENCIAL



EL SECRETARIO GENERAL

LINDEROS PARCELA

NORTE	CALLE LA TRAVIATA
SUR	CON ZONA VERDE (EL V-4)
ESTE	PARCELA 8 DE LA MANZANA RUA-3
OESTE	PARCELA 6 DE LA MANZANA RUA-3



ROZA MARTIN

AREA DE DESARROLLO Nº 23 (MAJADAHONDA)

ESCALA : 1:500

FECHA : MAYO 2003

SITUACION DE LA PARCELA EN EL POLIGONO

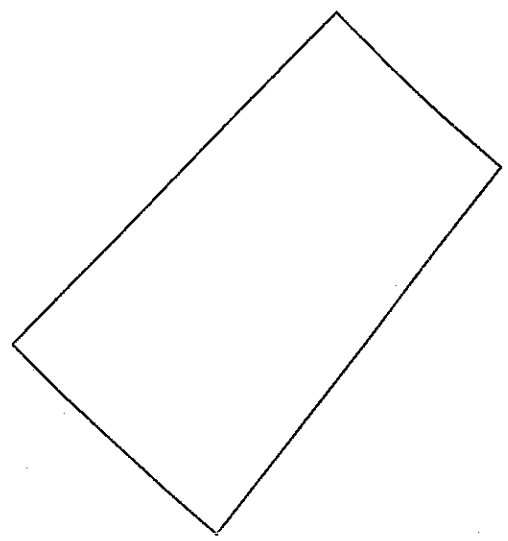
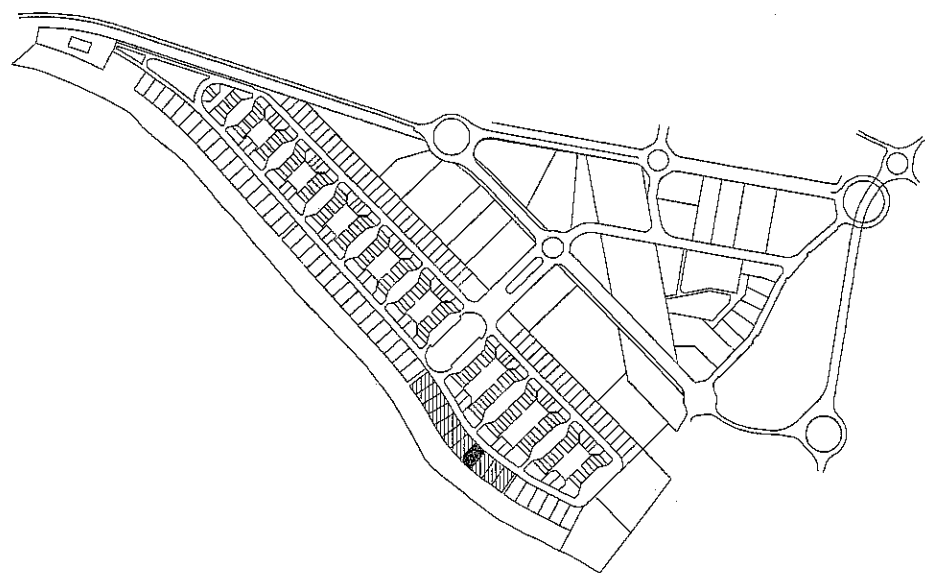
MANZANA	PARCELA	SUPERFICIE NETA (m ²)	SUPERFICIE EDIF. (m ²)	USO
RUA-3	8	1.055.55	316.66	RESIDENCIAL



EL SECRETARIO GENERAL

LINDEROS PARCELA

NORTE	CALLE LA TRAVIATA
SUR	CON ZONA VERDE (EL V-4)
ESTE	PARCELA 9 DE LA MANZANA RUA-3
OESTE	PARCELA 7 DE LA MANZANA RUA-3




ROZA MARTIN

AREA DE DESARROLLO Nº 23 (MAJADAHONDA)

ESCALA : 1:500
FECHA : MAYO 2003

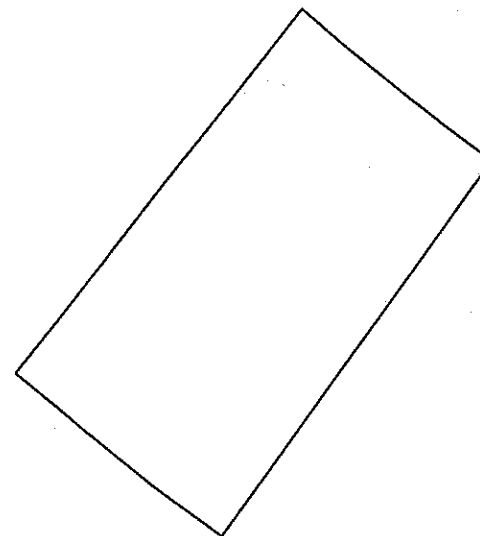
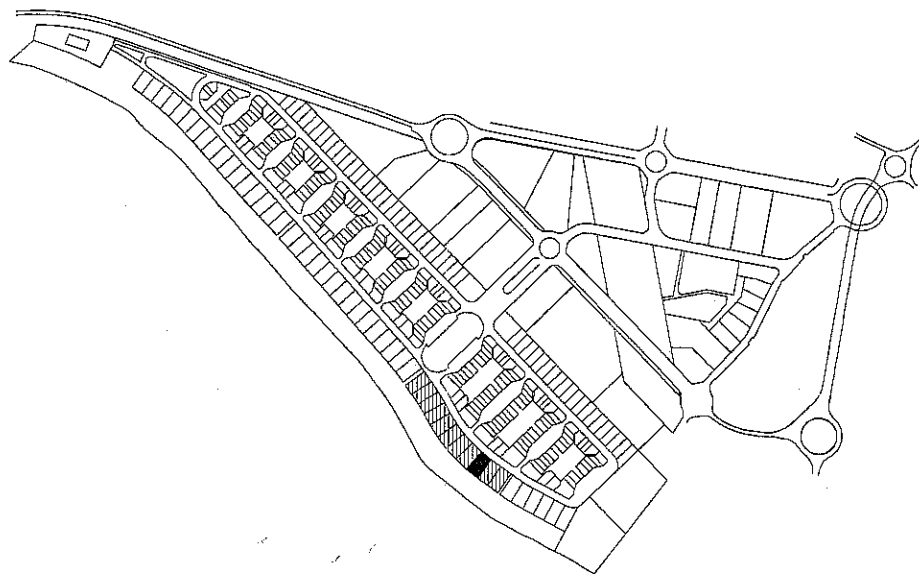
SITUACION DE LA PARCELA EN EL POLIGONO

MANZANA	PARCELA	SUPERFICIE NETA (m ²)	SUPERFICIE EDIF. (m ²)	USO
RUA-3	9	1.055.55	316.66	RESIDENCIAL



EL SECRETARIO GENERAL

LINDEROS PARCELA	
NORTE	CALLE LA TRAVIATA
SUR	CON ZONA VERDE (EL V-4)
ESTE	PARCELA 10 DE LA MANZANA RUA-3
OESTE	PARCELA 8 DE LA MANZANA RUA-3



ROZA MARTIN


AREA DE DESARROLLO N° 23 (MAJADAHONDA)

ESCALA : 1:500

FECHA : MAYO 2003

SITUACION DE LA PARCELA EN EL POLIGONO

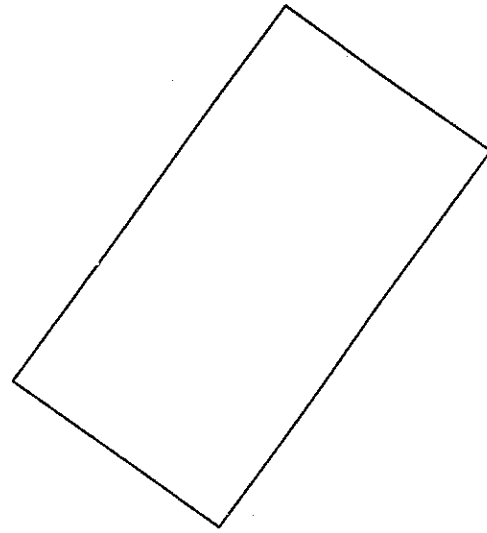
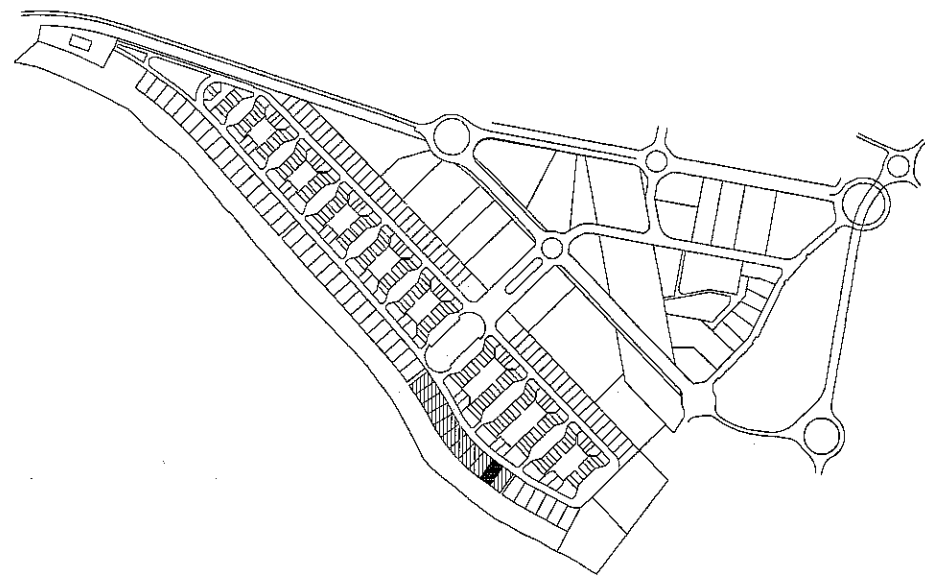
MANZANA	PARCELA	SUPERFICIE NETA (m ²)	SUPERFICIE EDIF. (m ²)	USO
RUA-3	10	1.055.55	316.66	RESIDENCIAL



EL SECRETARIO GENERAL

LINDEROS PARCELA

NORTE	CALLE LA TRAVIATA
SUR	CON ZONA VERDE (EL V-4)
ESTE	PARCELA 11 DE LA MANZANA RUA-3
OESTE	PARCELA 9 DE LA MANZANA RUA-3



ROZA MARTIN

AREA DE DESARROLLO Nº 23 (MAJADAHONDA)

ESCALA : 1:500
 FECHA : MAYO 2003

SITUACION DE LA PARCELA EN EL POLIGONO

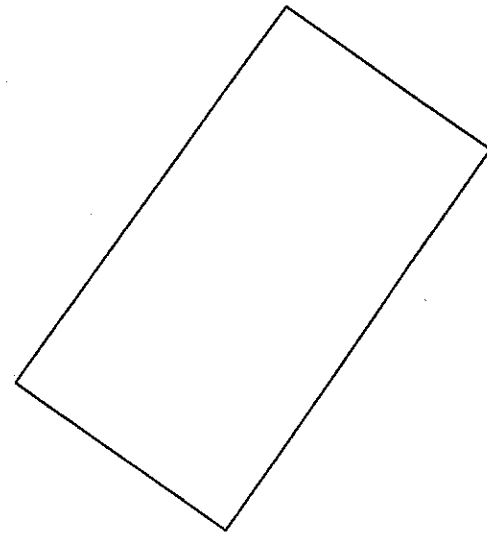
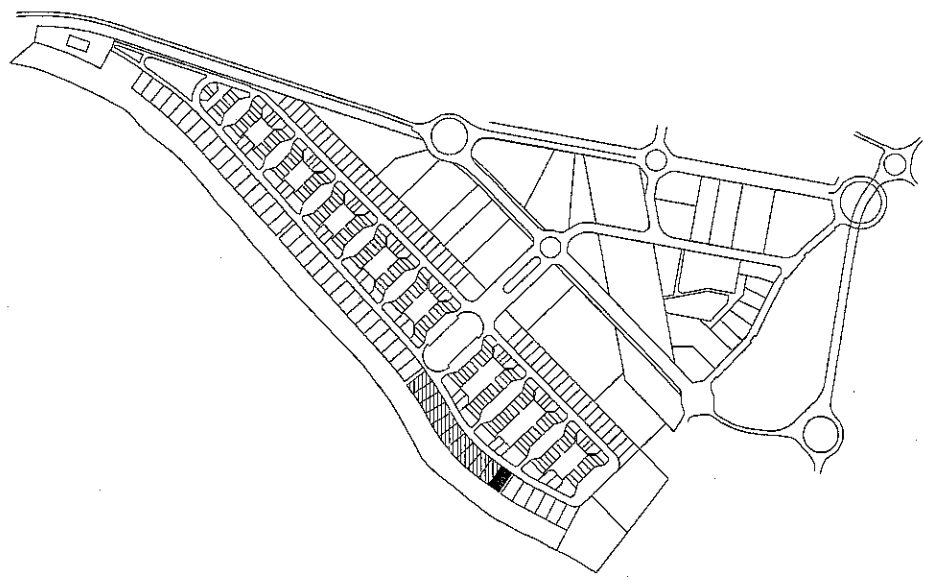
MANZANA	PARCELA	SUPERFICIE NETA (m ²)	SUPERFICIE EDIF. (m ²)	USO
RUA-3	11	1.055.55	316.66	RESIDENCIAL



EL SECRETARIO GENERAL

LINDEROS PARCELA

NORTE	CALLE LA TRAVIATA
SUR	CON ZONA VERDE (EL V-4)
ESTE	CON ZONA VERDE (EL V-4)
OESTE	PARCELA 10 DE LA MANZANA RUA-3




ROZA MARTIN

AREA DE DESARROLLO N° 23 (MAJADAHONDA)

ESCALA : 1:500
 FECHA : MAYO 2003

SITUACION DE LA PARCELA EN EL POLIGONO

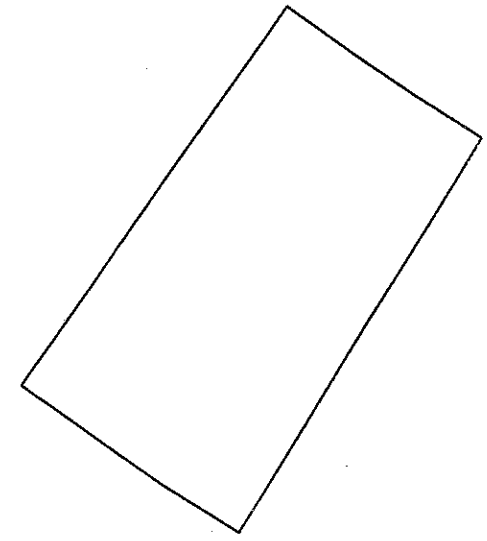
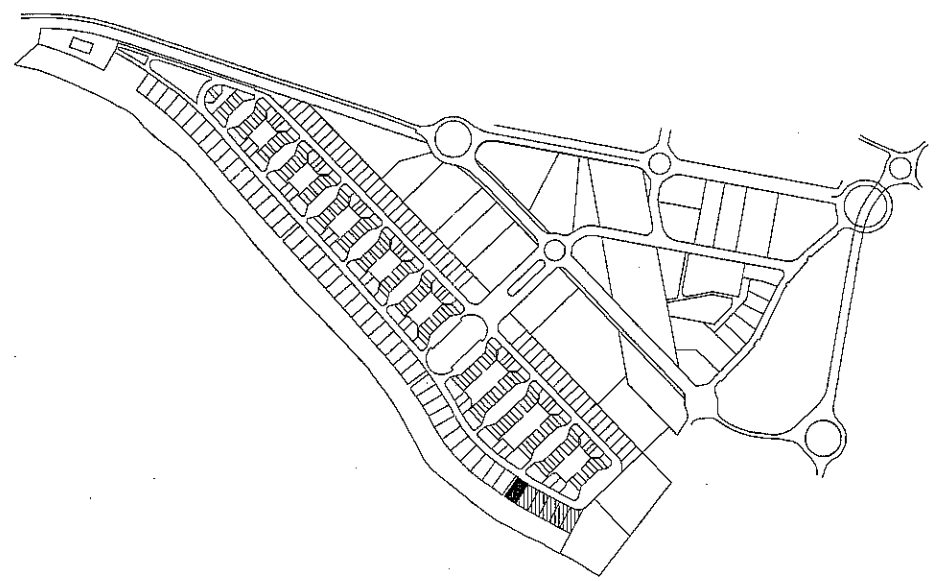
MANZANA	PARCELA	SUPERFICIE NETA (m ²)	SUPERFICIE EDIF. (m ²)	USO
RUA-4	1	1.040.00	312.00	RESIDENCIAL



EL SECRETARIO GENERAL

LINDEROS PARCELA

NORTE	CALLE LA TRAVIATA
SUR	CON ZONA VERDE (EL V-4)
ESTE	PARCELA 2 DE LA MANZANA RUA-4
OESTE	CON ZONA VERDE (EL V-4)



ROZA MARTIN


AREA DE DESARROLLO Nº 23 (MAJADAHONDA)

ESCALA : 1:500

FECHA : MAYO 2003

SITUACION DE LA PARCELA EN EL POLIGONO

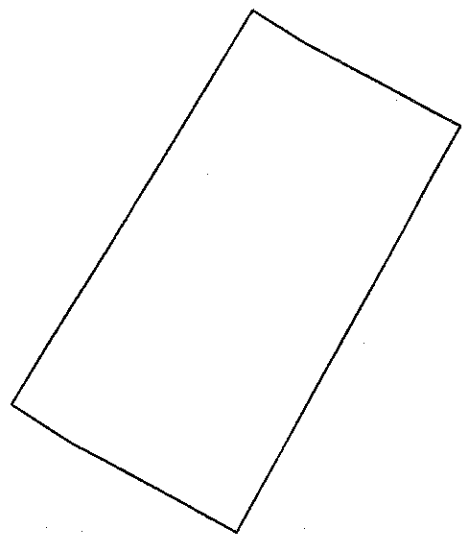
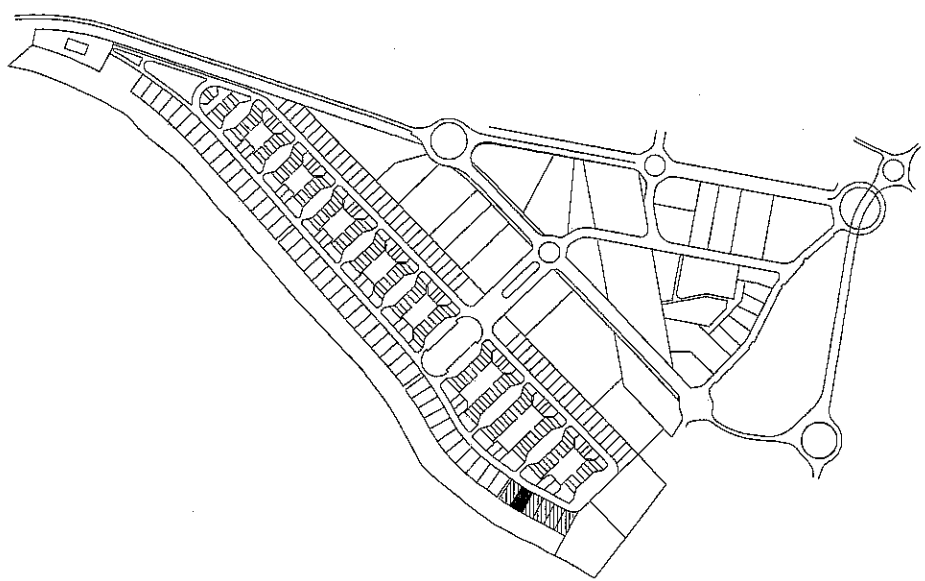
MANZANA	PARCELA	SUPERFICIE META (m ²)	SUPERFICIE EDIF. (m ²)	USO	Nº VIV.
RUA-4	2	1.040.00	312.00	RESIDENCIAL	



EL SECRETARIO GENERAL

LINDEROS PARCELA

NORTE	CALLE LA TRAVIATA
SUR	CON ZONA VERDE (EL V-4)
ESTE	PARCELA 3 DE LA MANZANA RUA-4
OESTE	PARCELA 1 DE LA MANZANA RUA-4



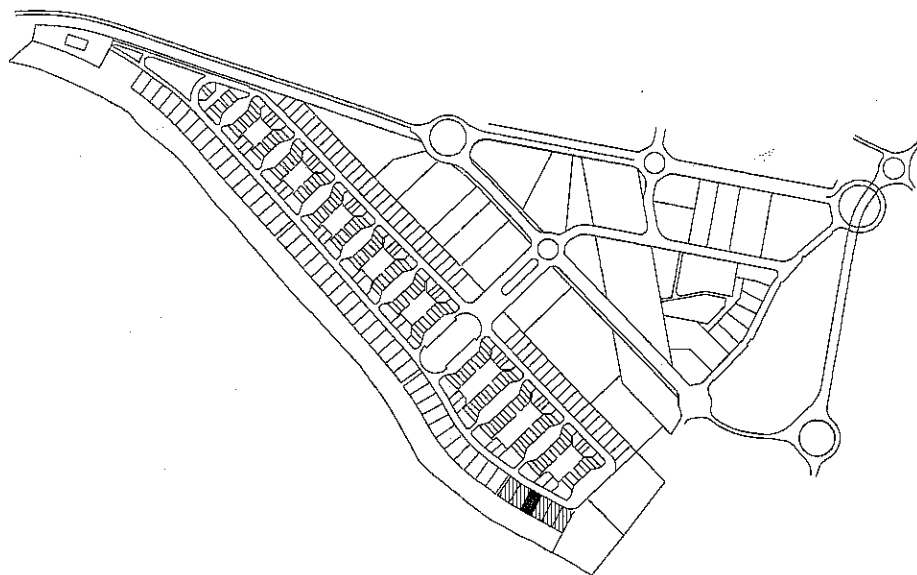
ROZA MARTIN

AREA DE DESARROLLO Nº 23 (MAJADAHONDA)

ESCALA : 1:500

FECHA : MAYO 2003


SITUACION DE LA PARCELA EN EL POLIGONO



ROZA MARTIN

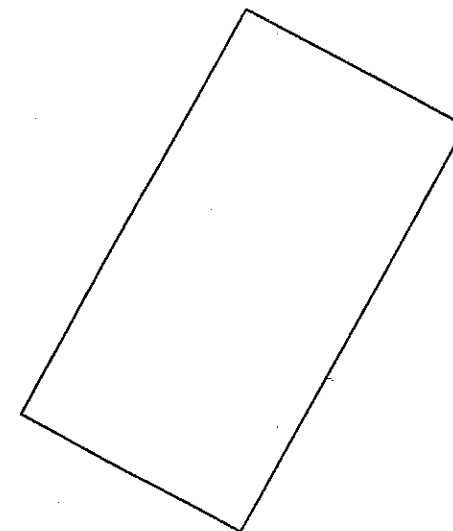
AREA DE DESARROLLO N° 23 (MAJADAHONDA)

MANZANA	PARCELA	SUPERFICIE NETA (m ²)	SUPERFICIE EDIF. (m ²)	USO
RUA-4	3	1.040.00	312.00	RESIDENCIAL



LINDEROS PARCELA

NORTE	CALLE LA TRAVIATA
SUR	CON ZONA VERDE (EL V-4)
ESTE	PARCELA 4 DE LA MANZANA RUA-4
OESTE	PARCELA 2 DE LA MANZANA RUA-4




ESCALA : 1:500

FECHA : MAYO 2003

EL SECRETARIO GENERAL

SITUACION DE LA PARCELA EN EL POLIGONO


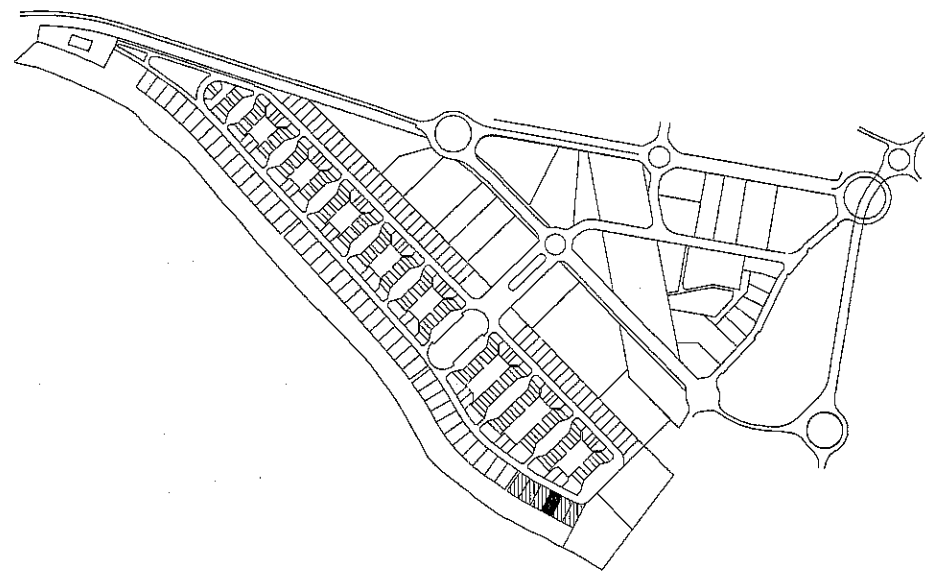
MANZANA	PARCELA	SUPERFICIE NETA (m ²)	SUPERFICIE EDIF. (m ²)	USO	Nº VIV.
RUA-4	4	1.040.00	312.00	RESIDENCIAL	



EL SECRETARIO GENERAL

LINDEROS PARCELA

NORTE	CALLE LA TRAVIATA
SUR	CON ZONA VERDE (EL V-4)
ESTE	PARCELA 5 DE LA MANZANA RUA-4
OESTE	PARCELA 3 DE LA MANZANA RUA-4



ROZA MARTIN


AREA DE DESARROLLO Nº 23 (MAJADAHONDA)

ESCALA : 1:500

FECHA : MAYO 2003

SITUACION DE LA PARCELA EN EL POLIGONO

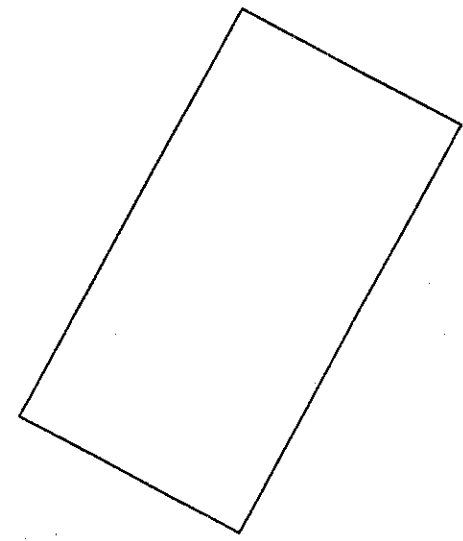
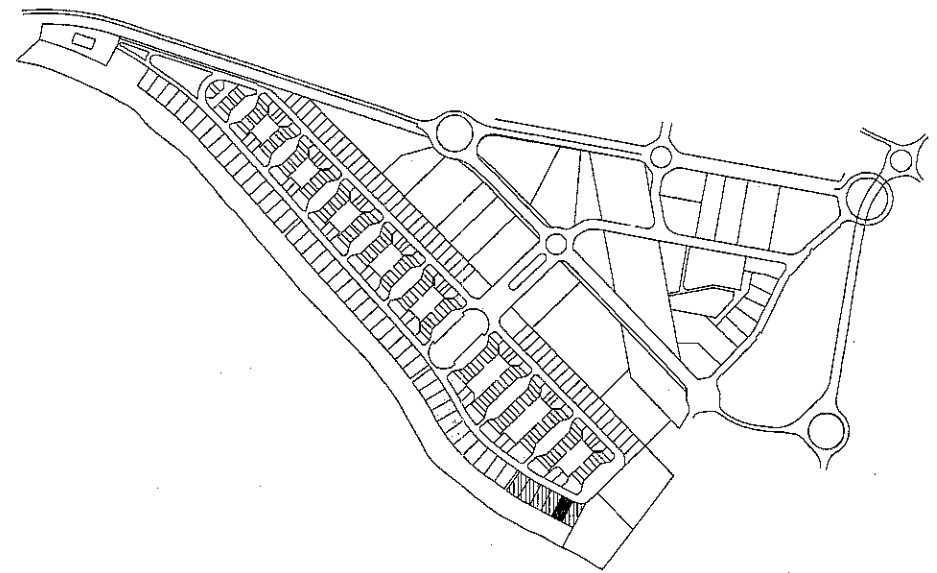
MANZANA	PARCELA	SUPERFICIE NETA (m ²)	SUPERFICIE EDIF. (m ²)	USO
RUA-4	5	1.040.00	312.00	RESIDENCIAL



EL SECRETARIO GENERAL

LINDEROS PARCELA

NORTE	CALLE LA TRAVIATA
SUR	CON ZONA VERDE (EL V-4)
ESTE	PARCELA 6 DE LA MANZANA RUA-4
OESTE	PARCELA 4 DE LA MANZANA RUA-4




ROZA MARTIN

AREA DE DESARROLLO N° 23 (MAJADAHONDA)

ESCALA : 1:500
 FECHA : MAYO 2003

SITUACION DE LA PARCELA EN EL POLIGONO

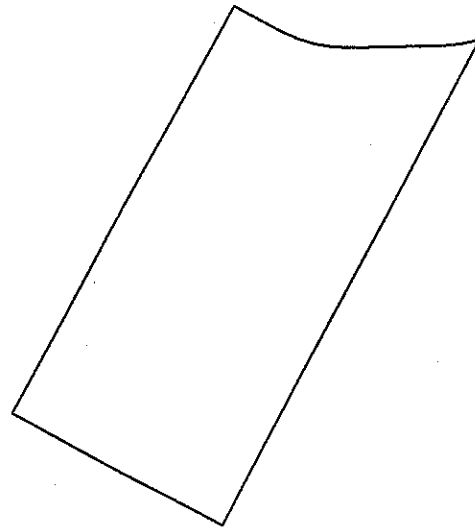
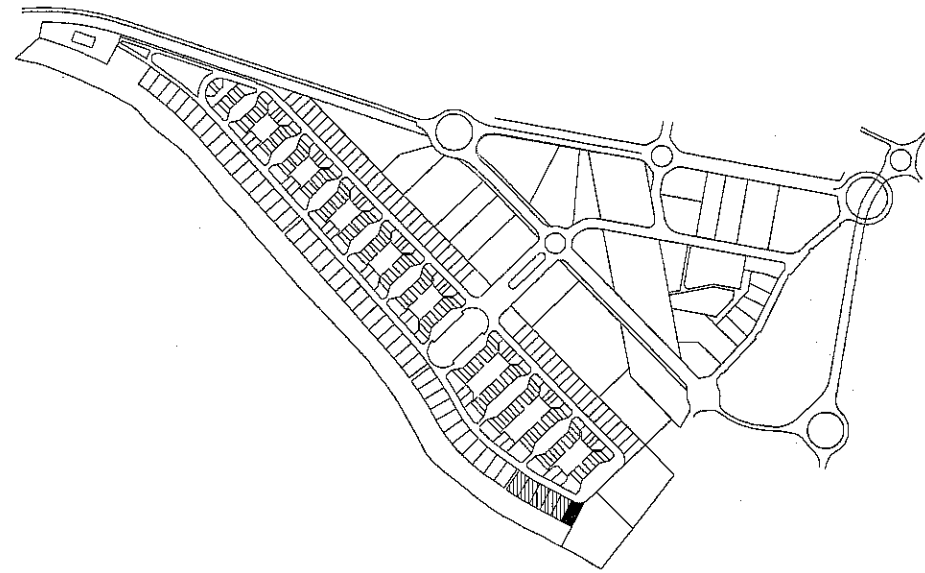
MANZANA	PARCELA	SUPERFICIE NETA (m ²)	SUPERFICIE EDIF. (m ²)	USO
RUA-4	6	1.040,00	312,00	RESIDENCIAL



EL SECRETARIO GENERAL

LINDEROS PARCELA

NORTE	CALLE LA TRAVIATA
SUR	CON ZONA VERDE (EL V-4)
ESTE	EQUIPAMIENTO PUBLICO (EQD)
OESTE	PARCELA 5 DE LA MANZANA RUA-4



ROZA MARTIN

AREA DE DESARROLLO N° 23 (MAJADAHONDA)

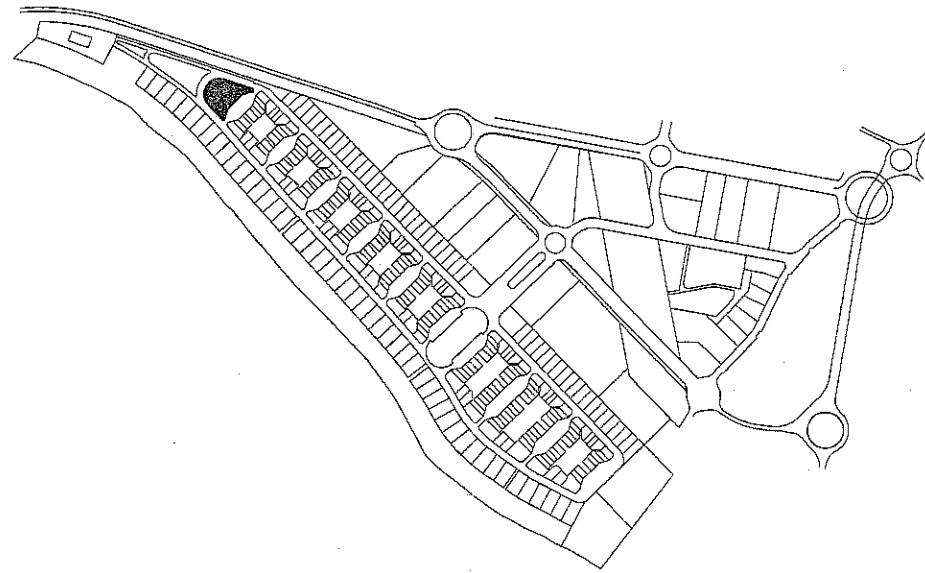
ESCALA : 1:500
 FECHA : MAYO 2003

SITUACION DE LA PARCELA EN EL POLIGONO

MANZANA	PARCELA	SUPERFICIE NETA (m ²)	SUPERFICIE EDIF. (m ²)	USO	N° VIV
RUH	1	4.099.00	2.049.50	RESIDENCIAL	9

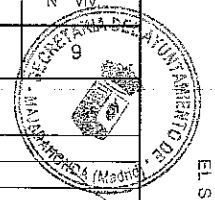
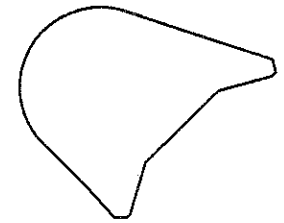
LINDEROS PARCELA

NORTE	CALLE RIGOLETTO
SUR	CALLE LA TRAVIATA
ESTE	CALLE GUILLERMO TELL
OESTE	CALLE IL TROVATORE



ROZA MARTIN

AREA DE DESARROLLO N° 23 (MAJADAHONDA)




EL SECRETARIO GENERAL

ESCALA : 1:2000
FECHA : MAYO 2003

SITUACION DE LA PARCELA EN EL POLIGONO

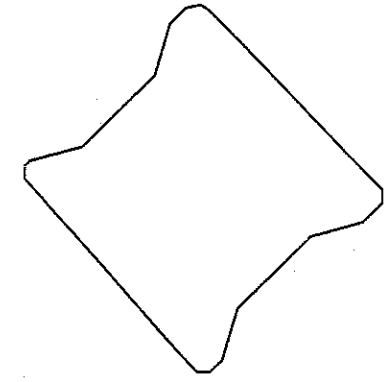
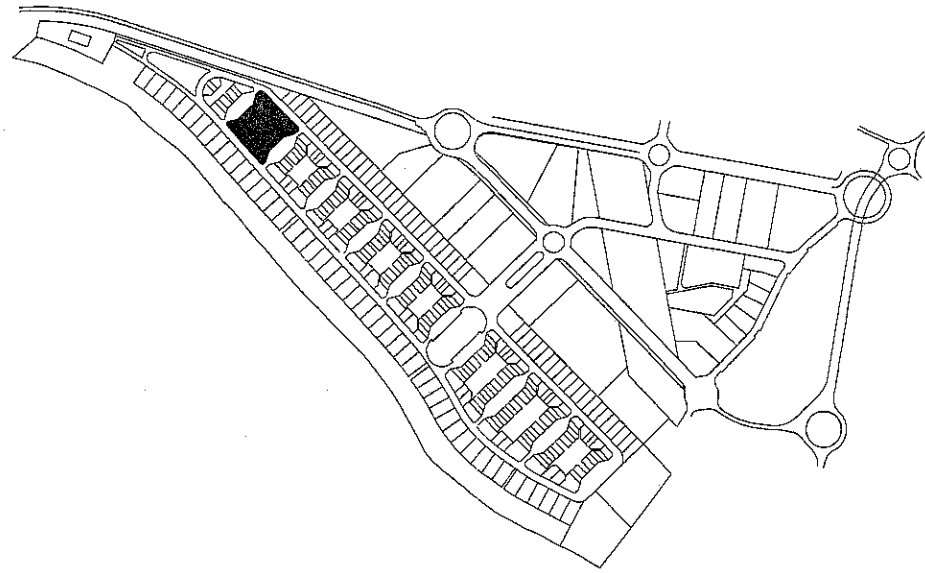
MANZANA	PARCELA	SUPERFICIE NETA (m ²)	SUPERFICIE EDIF. (m ²)	USO
RUH	2	9.012.00	4.506.00	RESIDENCIAL



EL SECRETARIO GENERAL

LINDEROS PARCELA

NORTE	CALLE RIGOLETTO
SUR	CALLE LA TRAVIATA
ESTE	CALLE MADAME BUTTERFLY
OESTE	CALLE GUILLERMO TELL



ROZA MARTIN

AREA DE DESARROLLO N° 23 (MAJADAHONDA)

ESCALA : 1:2000

FECHA : MAYO 2003

SITUACION DE LA PARCELA EN EL POLIGONO

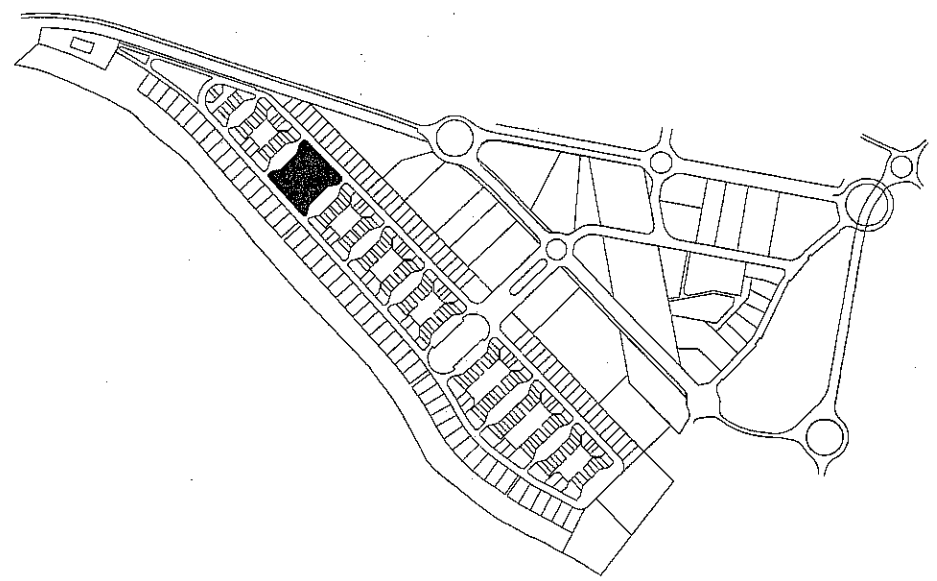
MANZANA	PARCELA	SUPERFICIE NETA (m ²)	SUPERFICIE EDIF. (m ²)	USO
RUH	3	9.384.00	4.692.00	RESIDENCIAL



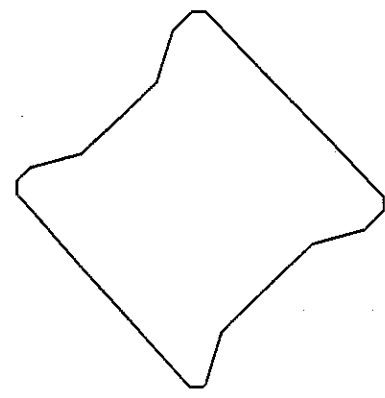
EL SECRETARIO GENERAL

LINDEROS PARCELA

NORTE	CALLE RIGOLETTO
SUR	CALLE LA TRAVIATA
ESTE	CALLE LA FAVORITA
OESTE	CALLE MADAME BUTTERFLY



AREA DE DESARROLLO N° 23 (MAJADAHONDA)



ESCALA : 1:2000
 FECHA : MAYO 2003

SITUACION DE LA PARCELA EN EL POLIGONO

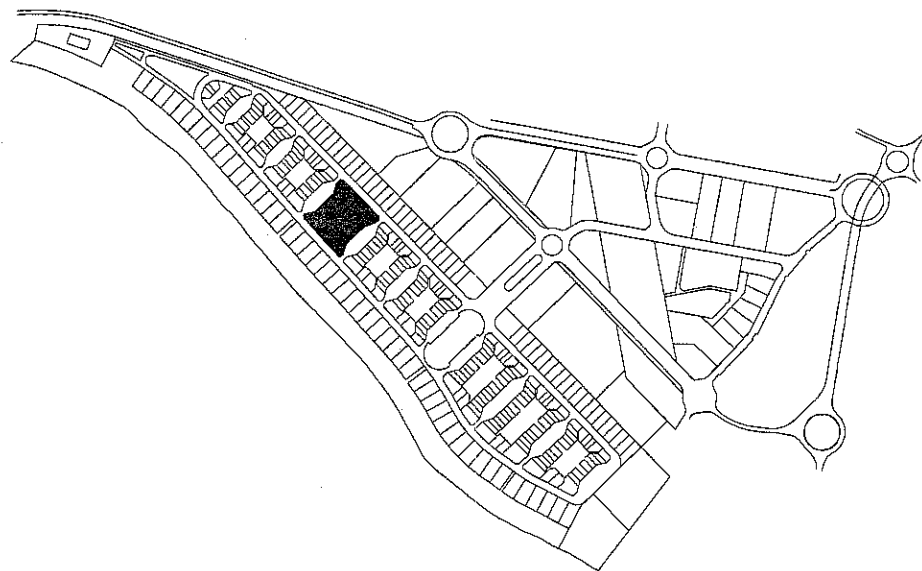
MANZANA	PARCELA	SUPERFICIE NETA (m ²)	SUPERFICIE EDIF. (m ²)	USO
RUH	4	9.759.00	4.879.50	RESIDENCIAL



EL SECRETARIO GENERAL

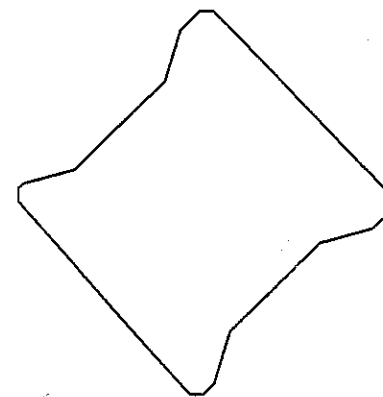
LINDEROS PARCELA

NORTE	CALLE RIGOLETTO
SUR	CALLE LA TRAVIATA
ESTE	CALLE LA SONNAMBULA
OESTE	CALLE LA FAVORITA



ROZA MARTIN

AREA DE DESARROLLO N.º 23 (MAJADAHONDA)




ESCALA : 1:2000

FECHA : MAYO 2003

Handwritten signature and initials

SITUACION DE LA PARCELA EN EL POLIGONO

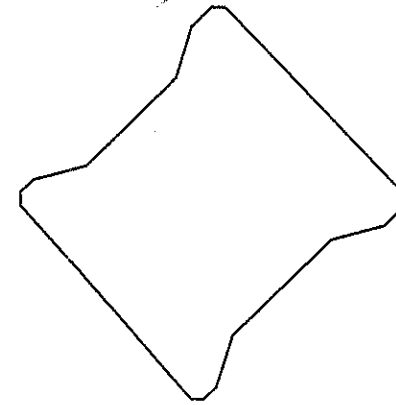
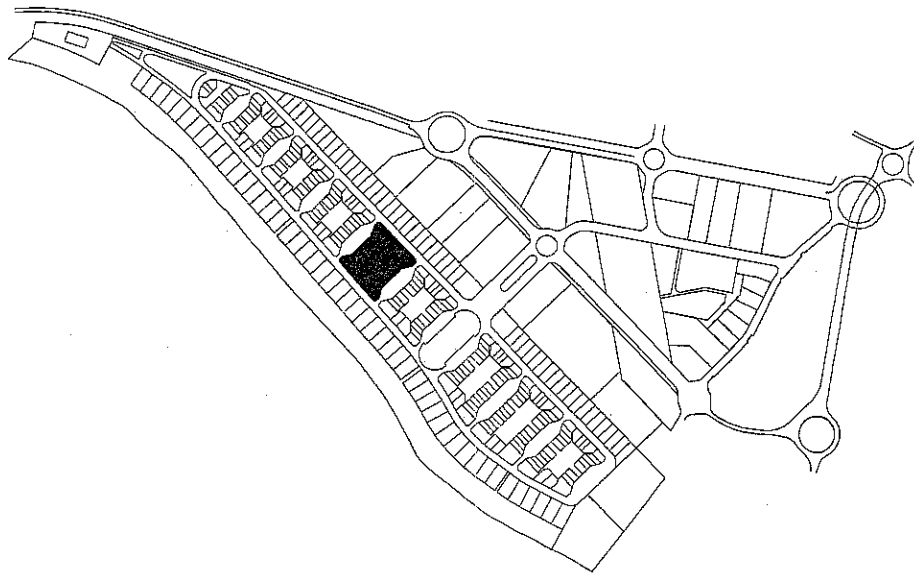
MANZANA	PARCELA	SUPERFICIE NETA (m ²)	SUPERFICIE EDIF. (m ²)	USO	Nº VIV.
RUH	5	10.180.00	5.090.00	RESIDENCIAL	24



EL SECRETARIO GENERAL

LINDEROS PARCELA

NORTE	CALLE RIGOLETTO
SUR	CALLE LA TRAVIATA
ESTE	CALLE DON GIOVANNI
OESTE	CALLE LA SONNAMBULA



ROZA MARTIN


AREA DE DESARROLLO Nº 23 (MAJADAHONDA)

ESCALA : 1:2000

FECHA : MAYO 2003

SITUACION DE LA PARCELA EN EL POLIGONO

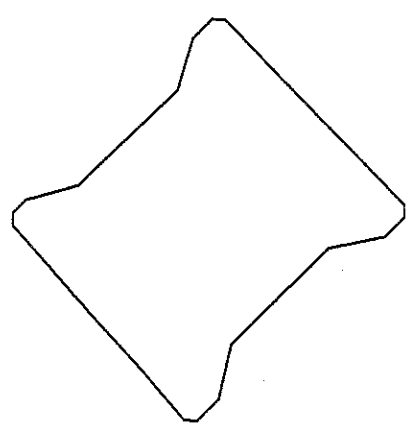
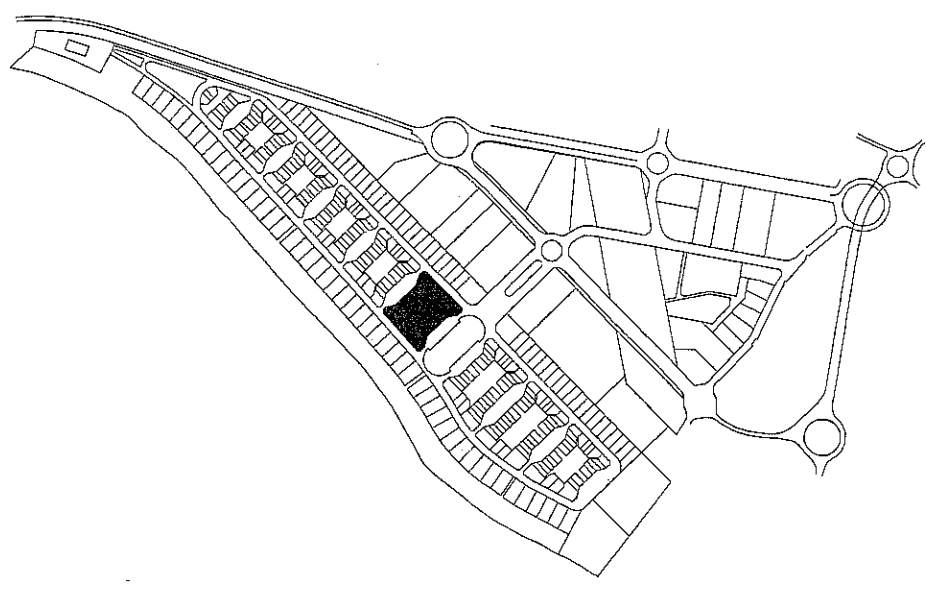
MANZANA	PARCELA	SUPERFICIE NETA (m ²)	SUPERFICIE EDIF. (m ²)	USO	EL SECRETARIO GENERAL	ANO	VV. GEN. AL.
RUH	6	10.498.00	5.249.00	RESIDENCIAL		25	



196

LINDEROS PARCELA

NORTE	CALLE RIGOLETTO
SUR	CALLE LA TRAVIATA
ESTE	CALLE LA FLAUTA MAGICA
OESTE	CALLE DON GIOVANNI




AREA DE DESARROLLO Nº 23 (MAJADAHONDA)

ESCALA : 1:2000

FECHA : MAYO 2003

SITUACION DE LA PARCELA EN EL POLIGONO

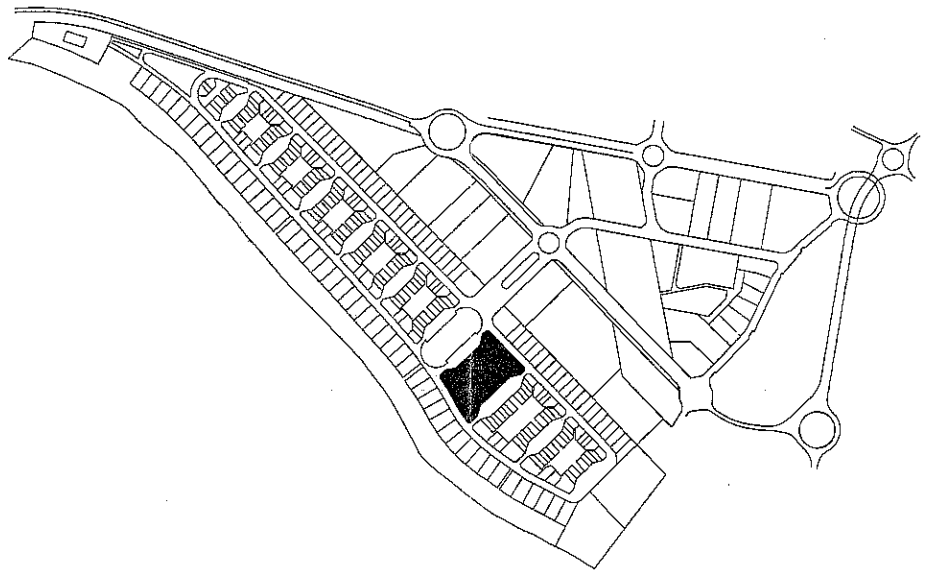
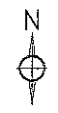
MANZANA	PARCELA	SUPERFICIE NETA (m ²)	SUPERFICIE EDIF. (m ²)	USO
RUH	7	12.797.00	6.398.50	RESIDENCIAL



197
EL SECRETARIO GENERAL

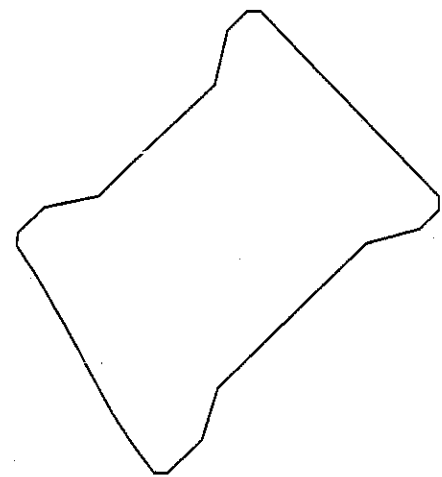
LINDEROS PARCELA

NORTE	CALLE RIGOLETTO
SUR	CALLE LA TRAVIATA
ESTE	CALLE NABUCCO
OESTE	CALLE LA FLAUTA MAGICA



ROZA MARTIN

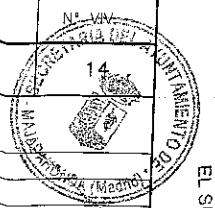
AREA DE DESARROLLO N° 23 (MAJADAHONDA)



ESCALA : 1:2000
FECHA : MAYO 2003

SITUACION DE LA PARCELA EN EL POLIGONO

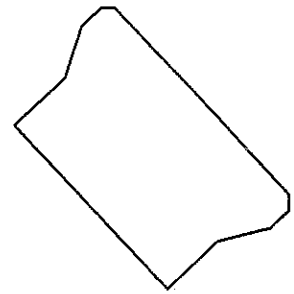
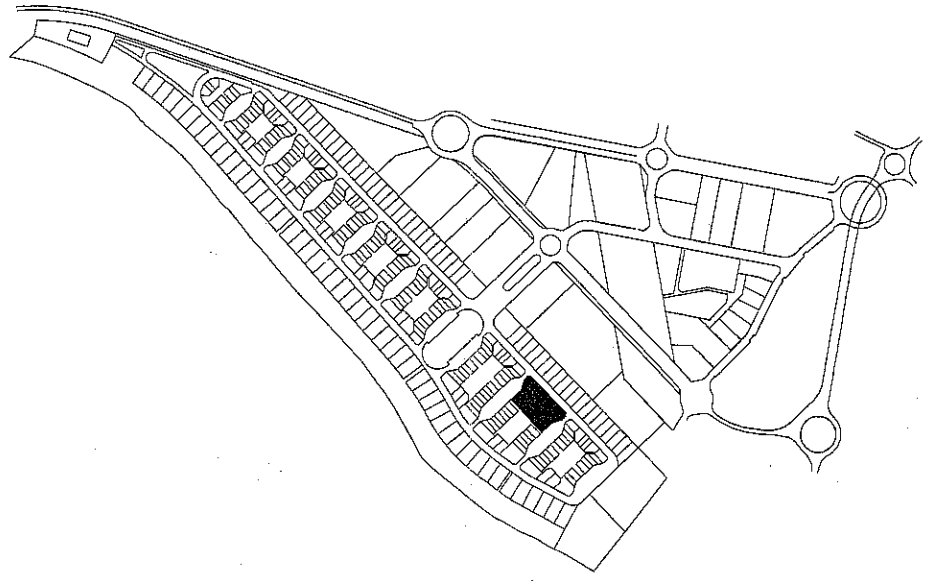
MANZANA	PARCELA	SUPERFICIE NETA (m ²)	SUPERFICIE EDIF. (m ²)	Uso	Nº INV.
RUH	8-1	6.380.26	3.190.13	RESIDENCIAL	14



EL SECRETARIO GENERAL

LINDEROS PARCELA

NORTE	CALLE RIGOLETTO
SUR	PARCELA 8-2 DE LA MISMA MANZANA
ESTE	CALLE LAKME
OESTE	CALLE NABUCCO



ROZA MARTIN

AREA DE DESARROLLO Nº 23 (MAJADAHONDA)

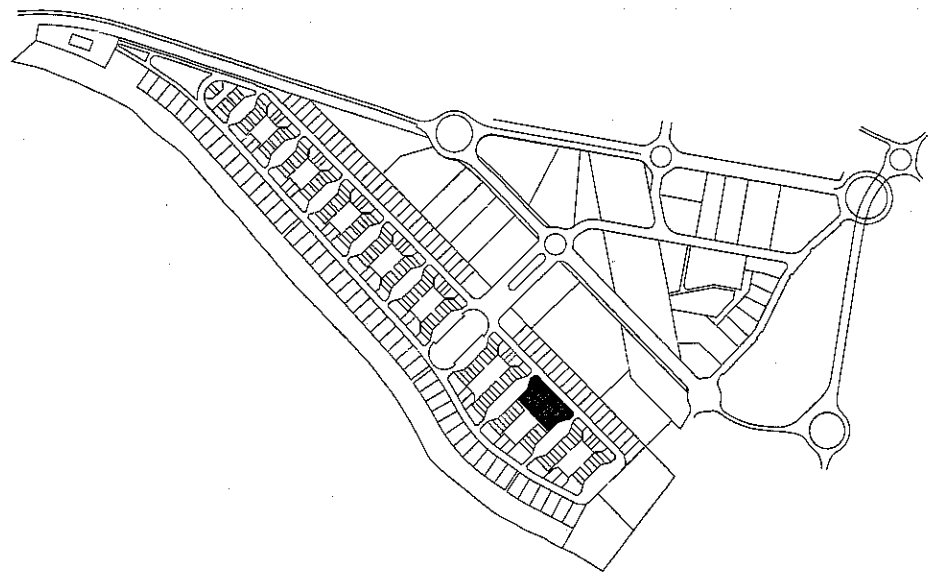
ESCALA : 1:2000

FECHA : MAYO 2003

198-hj

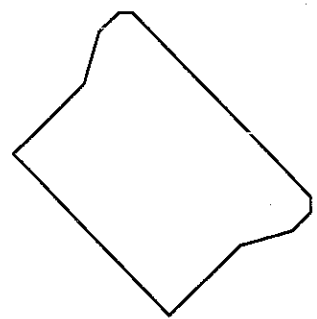
SITUACION DE LA PARCELA EN EL POLIGONO

MANZANA	PARCELA	SUPERFICIE NETA (m ²)	SUPERFICIE EDIF. (m ²)	USO	Nº VIV.
RUH	8-1	6.380.26	3.190.13	RESIDENCIAL	14



LINDEROS PARCELA

NORTE	CALLE RIGOLETTO
SUR	PARCELA 8-2 DE LA MISMA MANZANA
ESTE	CALLE LAKME
OESTE	CALLE NABUCCO



ROZA MARTIN

AREA DE DESARROLLO Nº 23 (MAJADAHONDA)

ESCALA : 1:2000

FECHA : MAYO 2004

ooborlifece.

Cie.- Este plano sustituye el
plano n.º 198.

El Arquitecto Municipal.



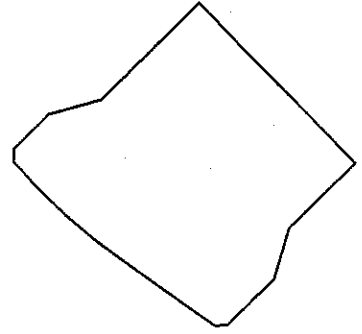
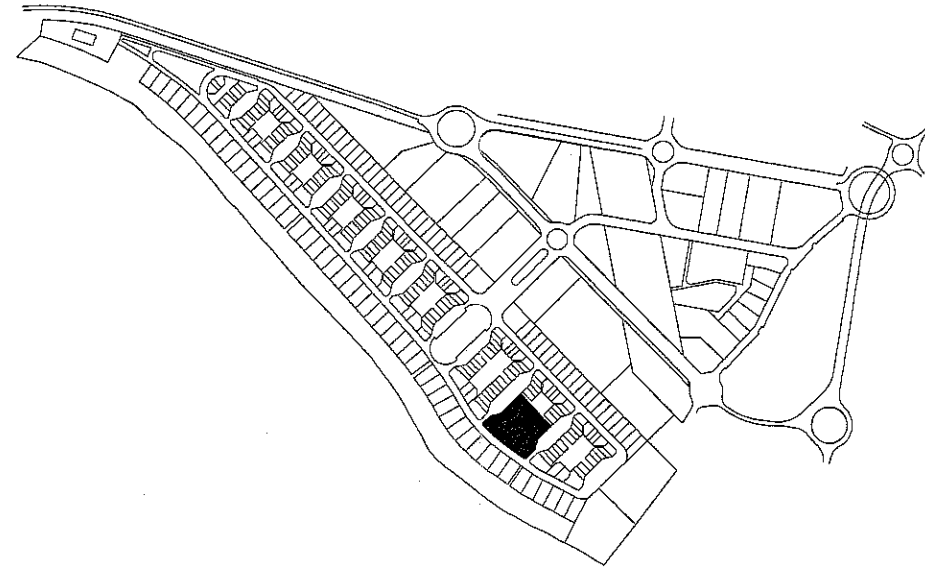
SITUACION DE LA PARCELA EN EL POLIGONO

MANZANA	PARCELA	SUPERFICIE NETA (m ²)	SUPERFICIE EDIF. (m ²)	USO
RUH	8-2	7.291.72	3.645.86	RESIDENCIAL



EL SECRETARIO GENERAL

LINDEROS PARCELA	
NORTE	PARCELA 8-1 DE LA MISMA MANZANA
SUR	CALLE LA TRAVIATA
ESTE	CALLE LAKME
OESTE	CALLE NABUCCO



ROZA MARTIN

AREA DE DESARROLLO N° 23 (MAJADAHONDA)

ESCALA : 1:2000
 FECHA : MAYO 2003

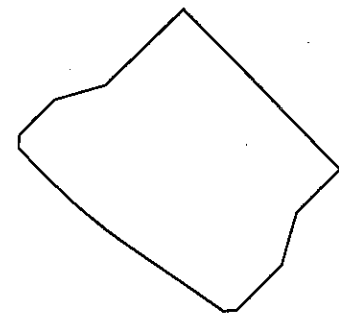
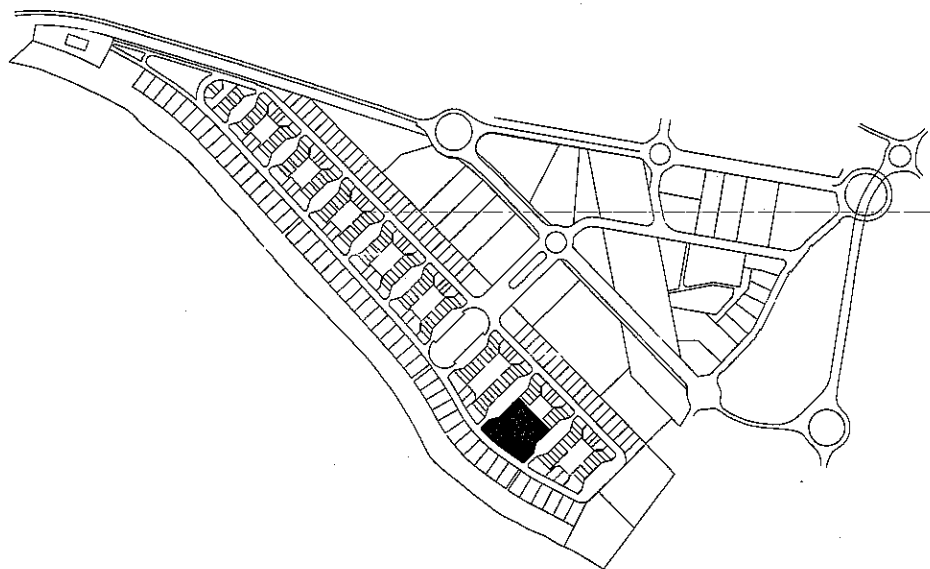
199.615

SITUACION DE LA PARCELA EN EL POLIGONO

MANZANA	PARCELA	SUPERFICIE NETA (m ²)	SUPERFICIE EDIF. (m ²)	USO	Nº VIV.
RUH	8-2	7.291.72	3.645.86	RESIDENCIAL	16

LINDEROS PARCELA

NORTE	PARCELA 8-1 DE LA MISMA MANZANA
SUR	CALLE LA TRAVIATA
ESTE	CALLE LAKME
OESTE	CALLE NABUCCO



ROZA MARTIN

AREA DE DESARROLLO Nº 23 (MAJADAHONDA)

ESCALA : 1:2000

FECHA : MAYO 2004

Dr. López

cia.- Este plano sustituye al
plano n. 199.


El Afuerecto Municipal

[Handwritten signature]



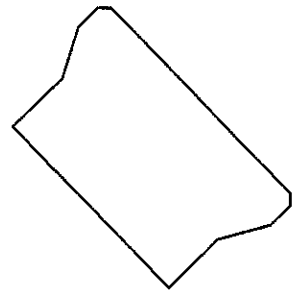
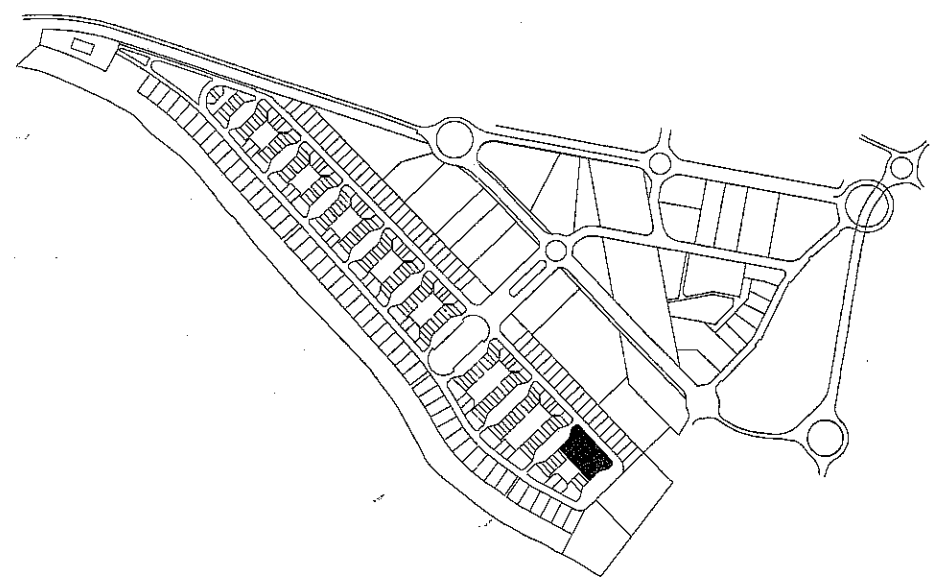
SITUACION DE LA PARCELA EN EL POLIGONO

MANZANA	PARCELA	SUPERFICIE NETA (m ²)	SUPERFICIE EDIF. (m ²)	USO	Nº VIV.
RUH	9-1	6.356.00	3.178.00	RESIDENCIAL	14



LINDEROS PARCELA

NORTE	CALLE RIGOLETTO
SUR	PARCELA 9-2 DE LA MISMA MANZANA
ESTE	CALLE EL ORO DEL RIN
OESTE	CALLE LAKME



ROZA MARTIN

AREA DE DESARROLLO Nº 23 (MAJADAHONDA)


ESCALA : 1:2000
 FECHA : MAYO 2003

EL SECRETARIO GENERAL

[Handwritten signature]
 7/5/03

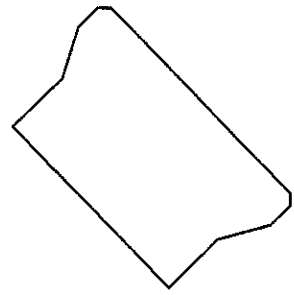
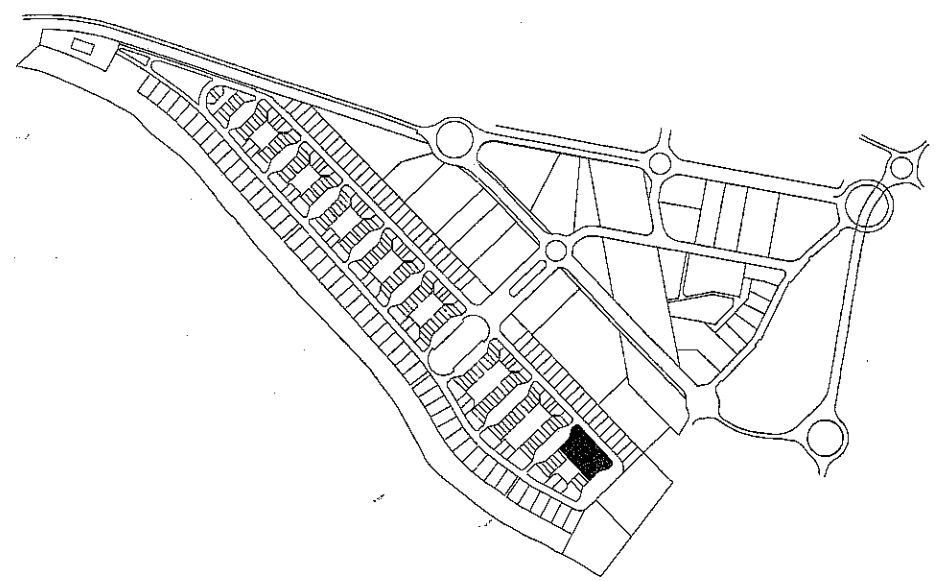
SITUACION DE LA PARCELA EN EL POLIGONO

MANZANA	PARCELA	SUPERFICIE NETA (m ²)	SUPERFICIE EDIF. (m ²)	USO	Nº VIV.
RUH	9-1	6.356.00	3.178.00	RESIDENCIAL	14



LINDEROS PARCELA

NORTE	CALLE RIGOLETTO
SUR	PARCELA 9-2 DE LA MISMA MANZANA
ESTE	CALLE EL ORO DEL RIN
OESTE	CALLE LAKME



ROZA MARTIN

AREA DE DESARROLLO Nº 23 (MAJADAHONDA)

ESCALA : 1:2000
 FECHA : MAYO 2003

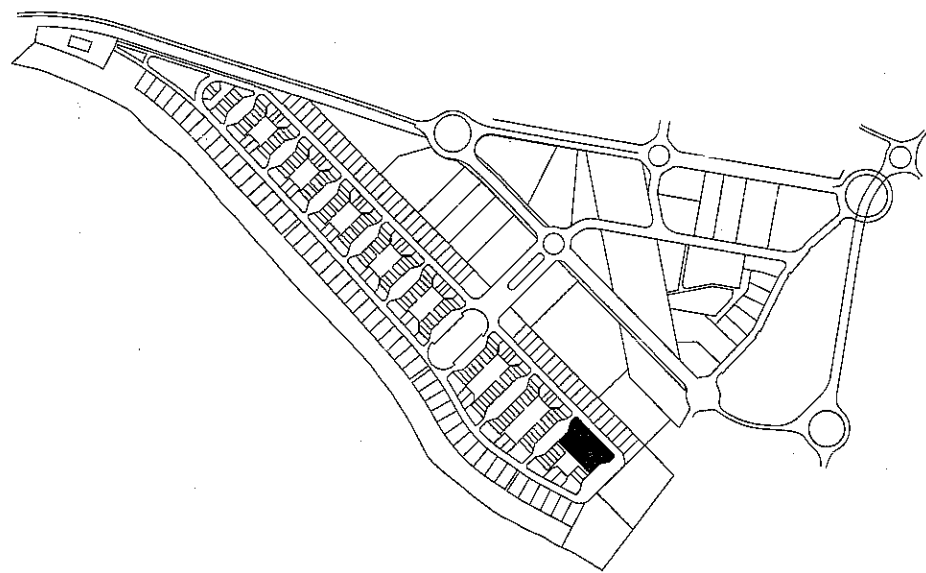
EL SECRETARIO GENERAL

[Handwritten signature]
 7/5/03

2004

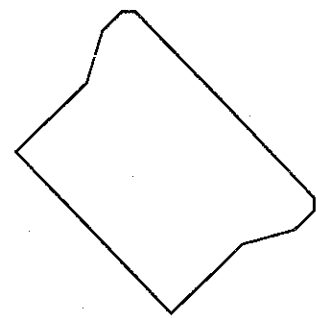
SITUACION DE LA PARCELA EN EL POLIGONO

MANZANA	PARCELA	SUPERFICIE NETA (m ²)	SUPERFICIE EDIF. (m ²)	USO	Nº VIV.
RUH	9-1	6.356.00	3.178.00	RESIDENCIAL	14



LINDEROS PARCELA

NORTE	CALLE RIGOLETTO
SUR	PARCELA 9-2 DE LA MISMA MANZANA
ESTE	CALLE EL ORO DEL RIN
OESTE	CALLE LAKME



ROZA MARTIN

AREA DE DESARROLLO Nº 23 (MAJADAHONDA)

ESCALA : 1:2000

FECHA : MAYO 2004

Handwritten signature or initials

cia.- Este plano sustituye
al plano n. 200.

El Arquitecto Municipal

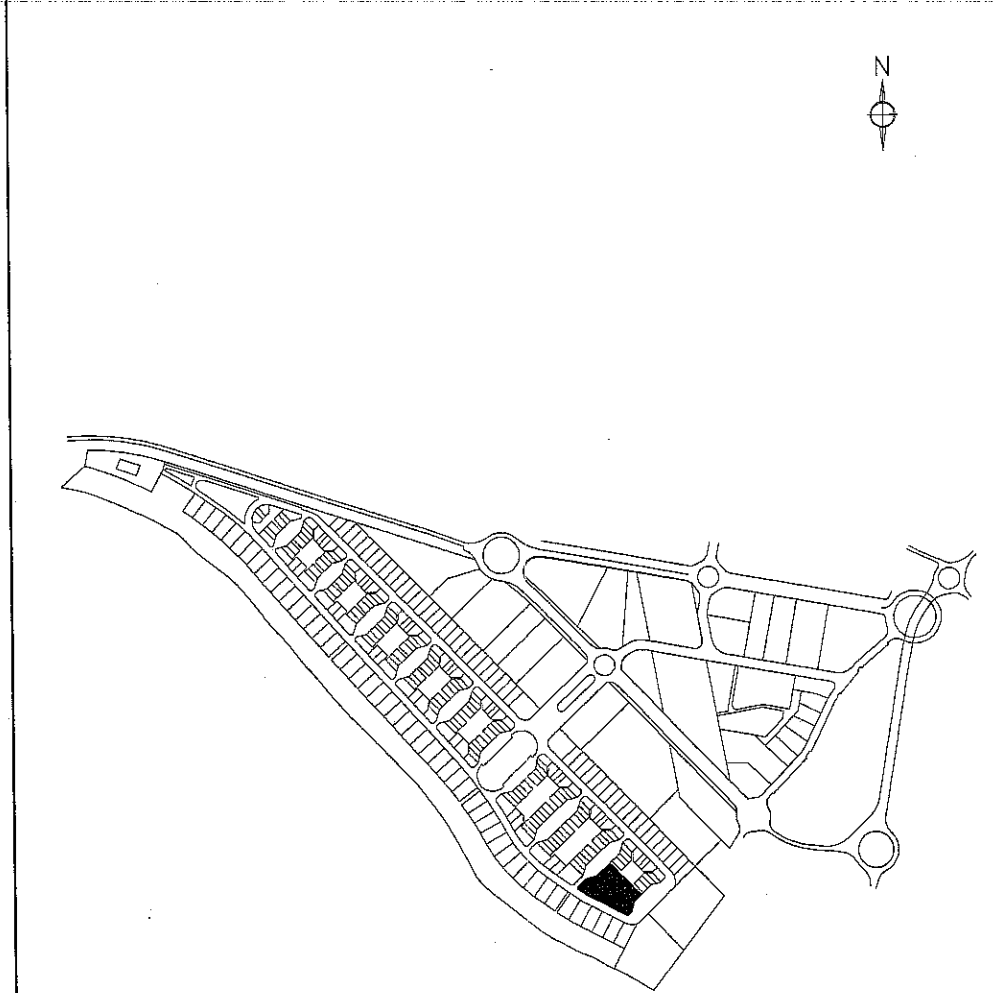
Pedro



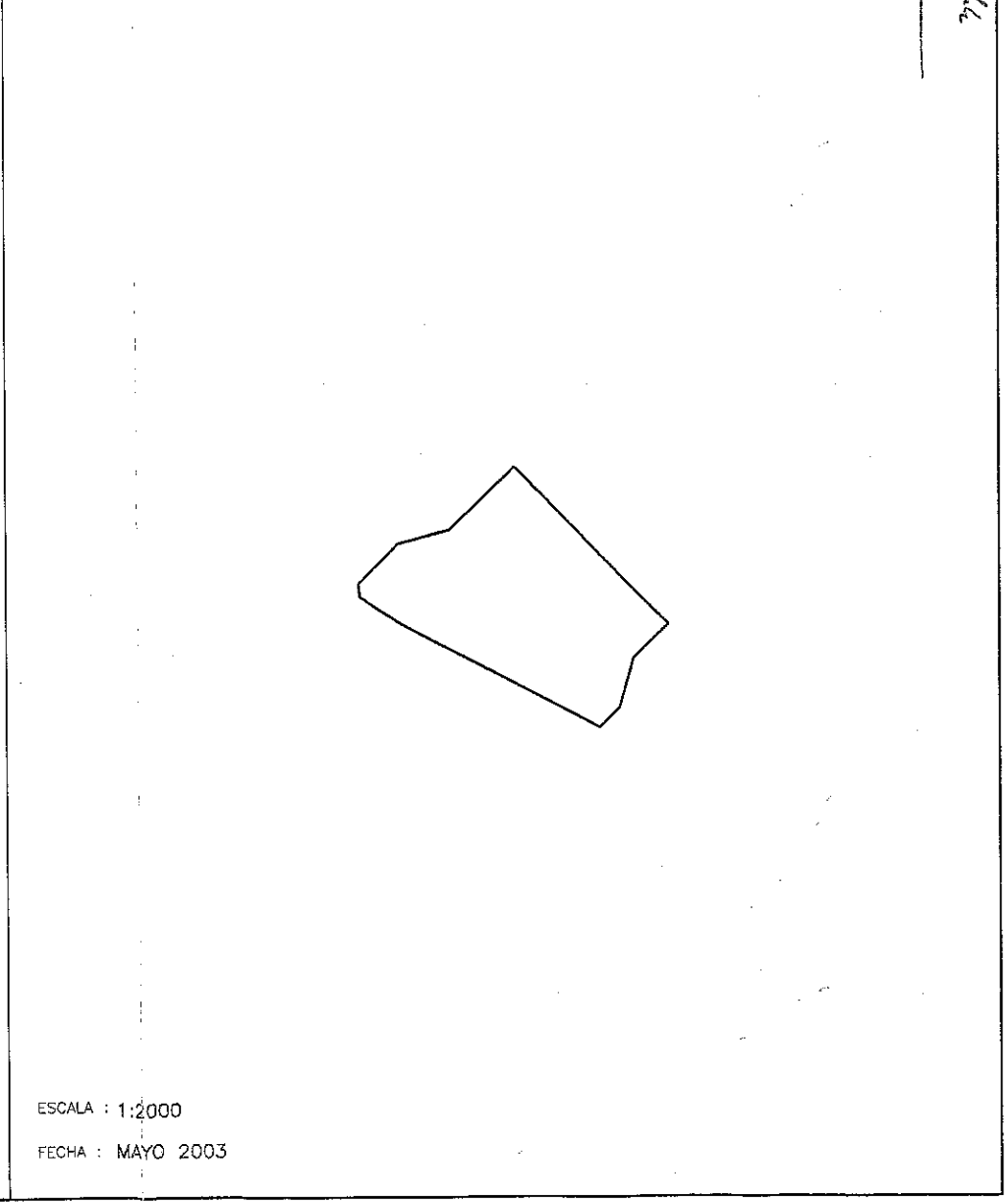


EL SECRETARIO GENERAL

SITUACION DE LA PARCELA EN EL POLIGONO	MANZANA	PARCELA	SUPERFICIE NETA (m ²)	SUPERFICIE EDIF. (m ²)	USO
	RUH	9-2	4.994.00	2.497.00	RESIDENCIAL



LINDEROS PARCELA	
NORTE	PARCELA 9-1 DE LA MISMA MANZANA
SUR	CALLE LA TRAVIATA
ESTE	CALLE EL ORO DEL RIN
OESTE	CALLE LAKME



ROZA MARTIN
 AREA DE DESARROLLO Nº 23 (MAJADAHONDA)

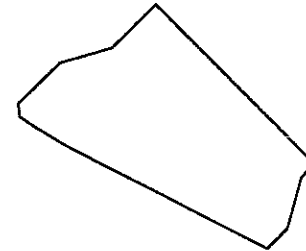
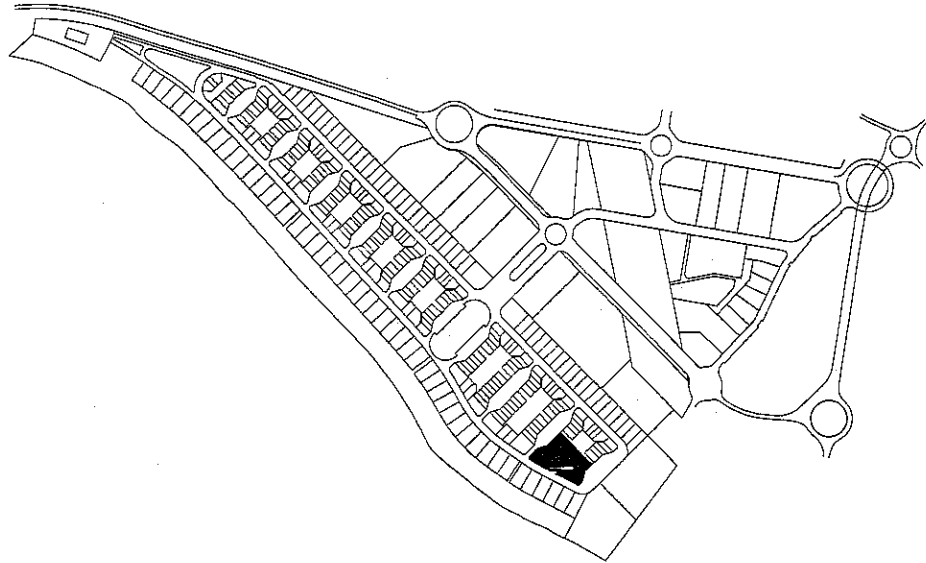
ESCALA : 1:2000
 FECHA : MAYO 2003

SITUACION DE LA PARCELA EN EL POLIGONO

MANZANA	PARCELA	SUPERFICIE NETA (m ²)	SUPERFICIE EDIF. (m ²)	USO	Nº VIV.
RUH	9-2	4.994.00	2.497.00	RESIDENCIAL	11

LINDEROS PARCELA

NORTE	PARCELA 9-1 DE LA MISMA MANZANA
SUR	CALLE LA TRAVIATA
ESTE	CALLE EL ORO DEL RIN
OESTE	CALLE LAKME



ROZA MARTIN

AREA DE DESARROLLO Nº 23 (MAJADAHONDA)

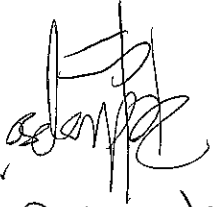
ESCALA : 1:2000

FECHA : MAYO 2004

Dilipenoo


Cia. - Este plano constituye el
plano n. 200.

El Arquitecto Municipal.

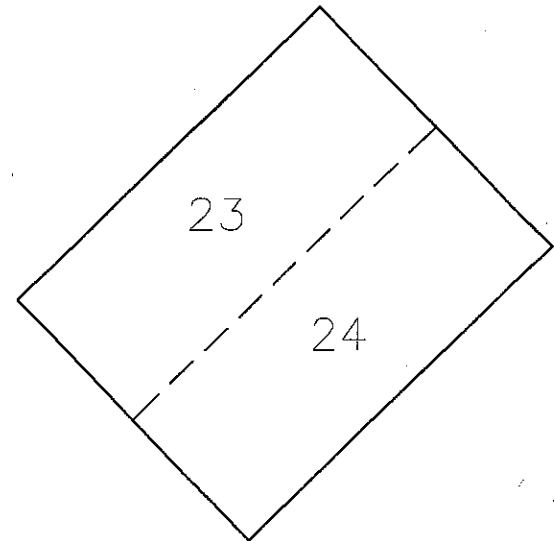
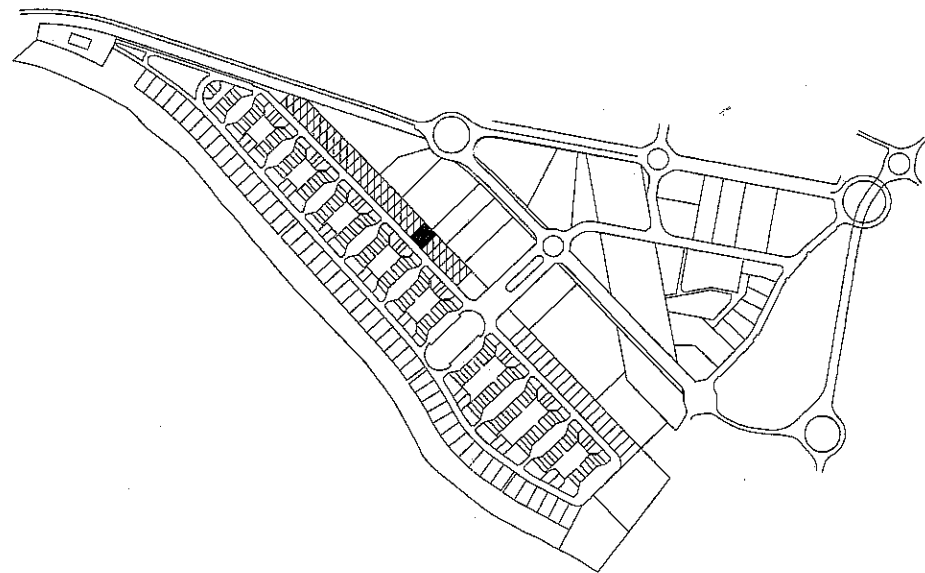


SITUACION DE LA PARCELA EN EL POLIGONO

MANZANA	PARCELA	SUPERFICIE NETA (m ²)	SUPERFICIE EDIF. (m ²)	USO
RUP-1	23-24	1.265.86	506.34	RESIDENCIAL



LINDEROS PARCELA	
NORTE	CON PARCELA 3 Y 4 DE LA MANZANA DPR-1
SUR	CALLE RIGOLETTO
ESTE	PARCELA 25 DE LA MANZANA RUP-1
OESTE	PARCELA 22 DE LA MANZANA RUP-1



ROZA MARTIN

AREA DE DESARROLLO N° 23 (MAJADAHONDA)

ESCALA : 1:500
 FECHA : MAYO 2003

EL SECRETARIO GENERAL

SITUACION DE LA PARCELA EN EL POLIGONO

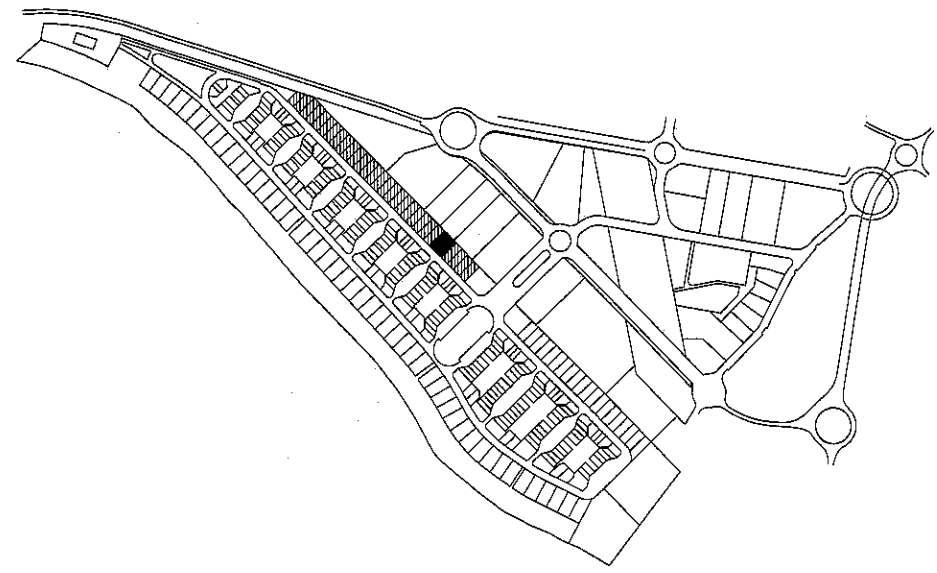
MANZANA	PARCELA	SUPERFICIE NETA (m ²)	SUPERFICIE EDIF. (m ²)	USO	N° VIV.
RUP-1	25-26	1.265.88	506.34	RESIDENCIAL	2



EL SECRETARIO GENERAL

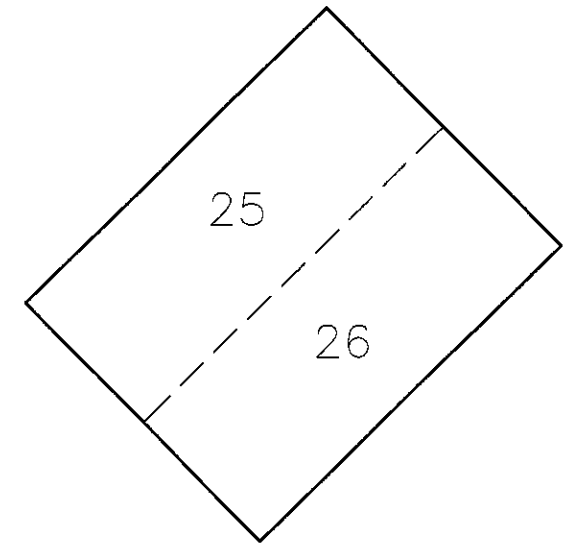
LINDEROS PARCELA

NORTE	CON PARCELA 4 Y 5 DE LA MANZANA DPR-1
SUR	CALLE RIGOLETTO
ESTE	PARCELA 27 DE LA MANZANA RUP-1
OESTE	PARCELA 24 DE LA MANZANA RUP-1



ROZA MARTIN

AREA DE DESARROLLO N° 23 (MAJADAHONDA)



ESCALA : 1:500
 FECHA : MAYO 2004

SITUACION DE LA PARCELA EN EL POLIGONO

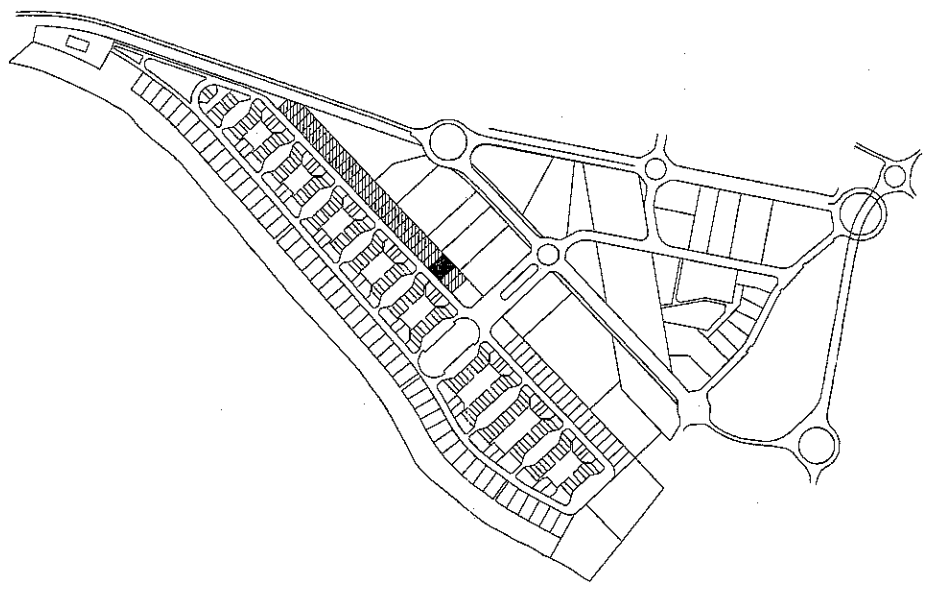
MANZANA	PARCELA	SUPERFICIE NETA (m ²)	SUPERFICIE EDIF. (m ²)	USO	Nº VIV.
RUP-1	27-28	1.265.86	506.34	RESIDENCIAL	2



EL SECRETARIO GENERAL

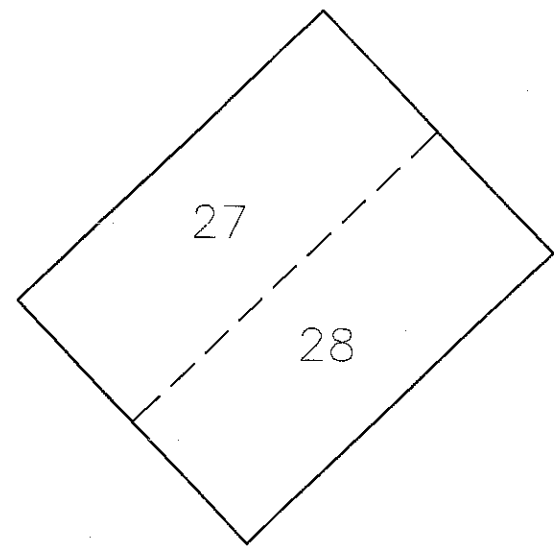
LINDEROS PARCELA

NORTE	CON PARCELA 5 DE LA MANZANA DPR-1
SUR	CALLE RIGOLETTO
ESTE	PARCELA 29 DE LA MANZANA RUP-1
OESTE	PARCELA 26 DE LA MANZANA RUP-1



ROZA MARTIN


AREA DE DESARROLLO Nº 23 (MAJADAHONDA)



ESCALA : 1:500

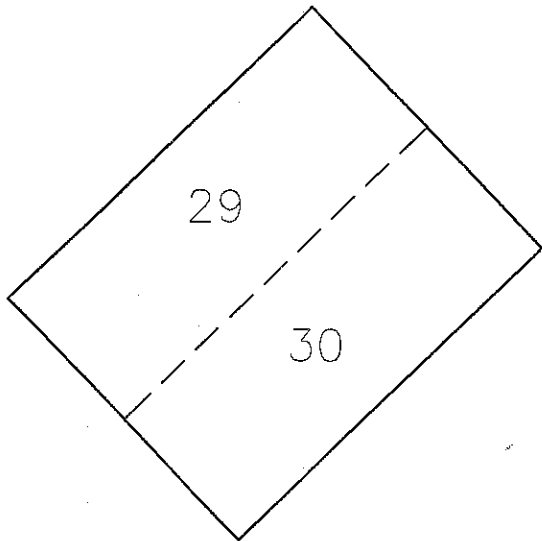
FECHA : MAYO 2003

PARCELA	SUPERFICIE NETA (m ²)	SUPERFICIE EDIF. (m ²)	USO
29-30	1.265.86	506.34	RESIDENCIAL



EL SECRETARIO GENERAL


PARCELA
 CON PARCELAS 5 Y 6 DE LA MANZANA DPR-1
 CALLE RIGOLETTO
 ESPACIO DEPORTIVO
 PARCELA 28 DE LA MANZANA RUP-1



1:500
 MAYO 2003

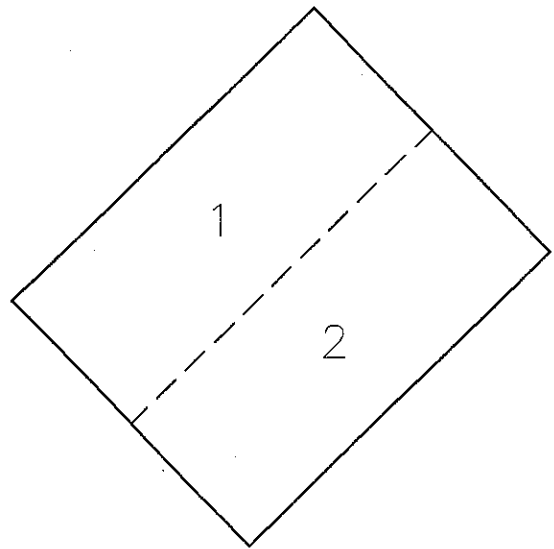
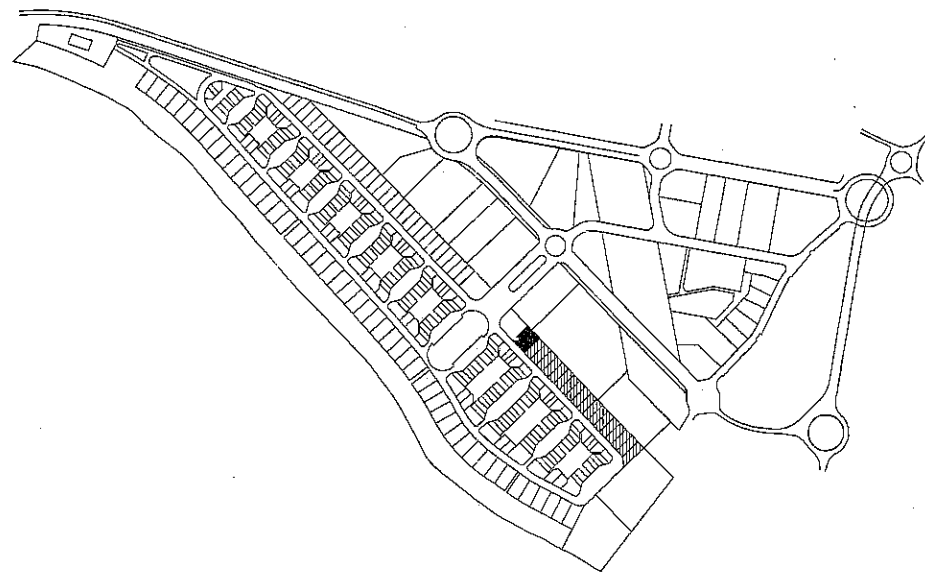
SITUACION DE LA PARCELA EN EL POLIGONO

MANZANA	PARCELA	SUPERFICIE NETA (m ²)	SUPERFICIE EDIF. (m ²)	USO
RUP-2	1-2	1.291.50	516.60	RESIDENCIAL



EL SECRETARIO GENERAL

LINDEROS PARCELA	
NORTE	CON PARCELAS 1 Y 2 DE LA MANZANA DPR-2
SUR	CALLE RIGOLETTO
ESTE	CON PARCELA 3 DE LA MANZANA RUP-2
OESTE	ESPACIO DEPORTIVO



ROZA MARTIN

AREA DE DESARROLLO N° 23 (MAJADAHONDA)

ESCALA : 1:500
 FECHA : MAYO 2003

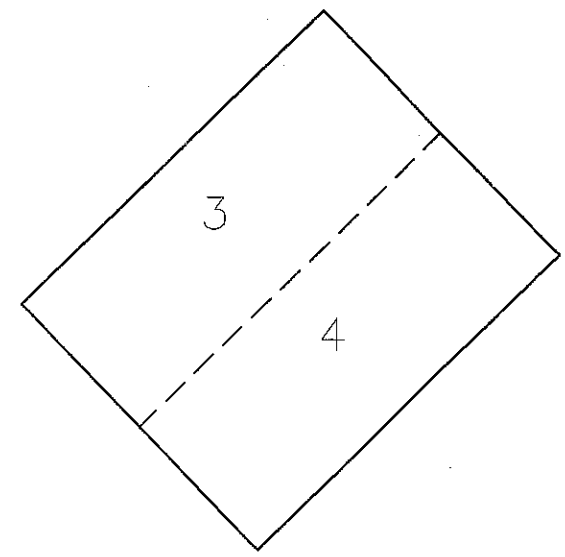
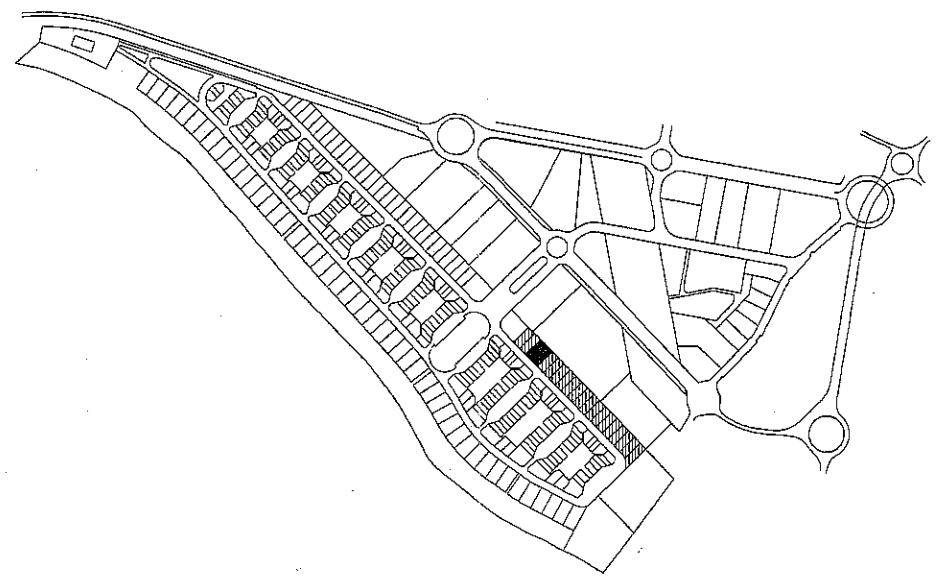
SITUACION DE LA PARCELA EN EL POLIGONO

MANZANA	PARCELA	SUPERFICIE NETA (m ²)	SUPERFICIE EDIF. (m ²)	USO	Nº
RUP-2	3-4	1.291.50	516.60	RESIDENCIAL	2



EL SECRETARIO GENERAL

LINDEROS PARCELA	
NORTE	CON PARCELA 2 DE LA MANZANA DPR-2
SUR	CALLE RIGOLETTO
ESTE	CON PARCELA 5 DE LA MANZANA RUP-2
OESTE	CON PARCELA 2 DE LA MANZANA RUP-2



ROZA MARTIN

AREA DE DESARROLLO Nº 23 (MAJADAHONDA)

ESCALA : 1:500
 FECHA : MAYO 2003

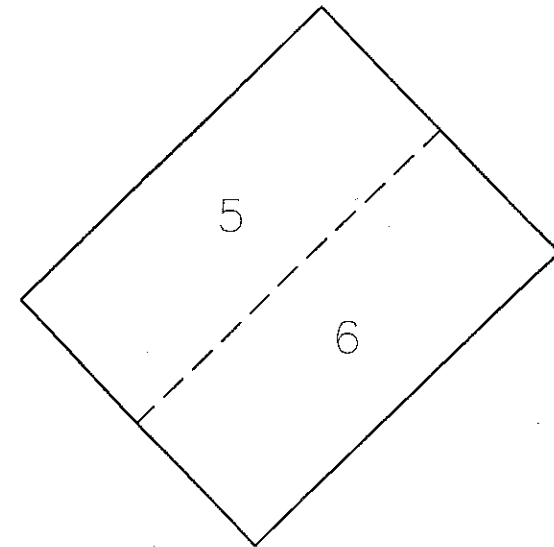
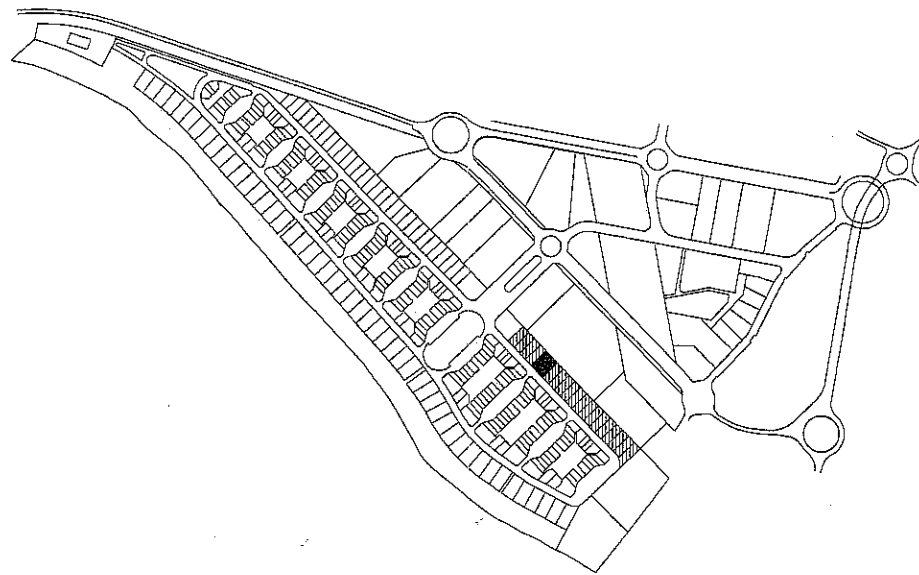
SITUACION DE LA PARCELA EN EL POLIGONO

MANZANA	PARCELA	SUPERFICIE NETA (m ²)	SUPERFICIE EDIF. (m ²)	USO
RUP-2	5-6	1.291.50	516.80	RESIDENCIAL



EL SECRETARIO GENERAL

LINDEROS PARCELA	
NORTE	CON PARCELA 2 DE LA MANZANA DPR-2
SUR	CALLE RIGOLETTO
ESTE	CON PARCELA 7 DE LA MANZANA RUP-2
OESTE	CON PARCELA 4 DE LA MANZANA RUP-2



ROZA MARTIN


AREA DE DESARROLLO N° 23 (MAJADAHONDA)

ESCALA : 1:500

FECHA : MAYO 2003

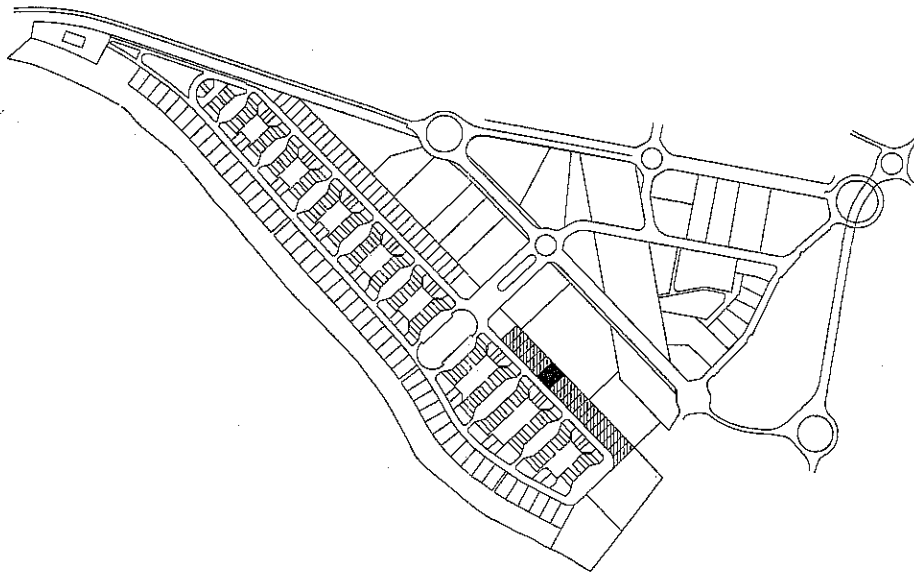
SITUACION DE LA PARCELA EN EL POLIGONO

MANZANA	PARCELA	SUPERFICIE NETA (m ²)	SUPERFICIE EDIF. (m ²)	USO	N.º VIV.
RUP-2	7-8	1.291.50	516.60	RESIDENCIAL	2



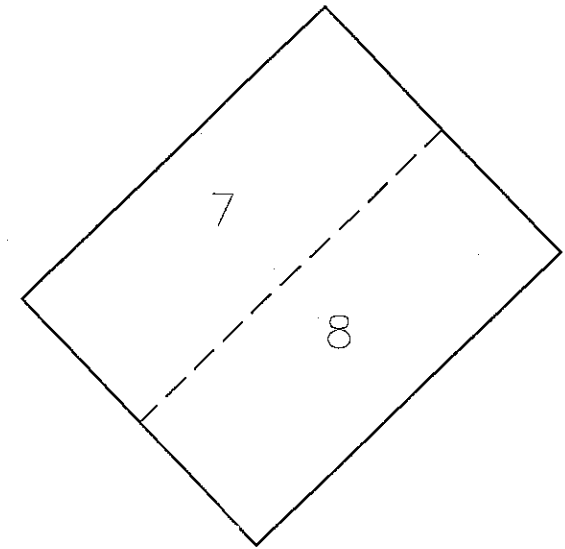
EL SECRETARIO GENERAL

LINDEROS PARCELA	
NORTE	CON PARCELA 2 DE LA MANZANA DPR-2
SUR	CALLE RIGOLETTO
ESTE	CON PARCELA 9 DE LA MANZANA RUP-2
OESTE	CON PARCELA 6 DE LA MANZANA RUP-2



ROZA MARTIN

AREA DE DESARROLLO N.º 23 (MAJADAHONDA)



ESCALA : 1:500
 FECHA : MAYO 2003

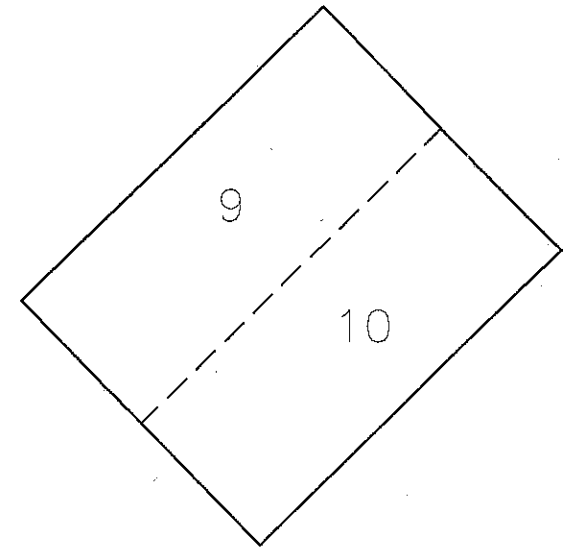
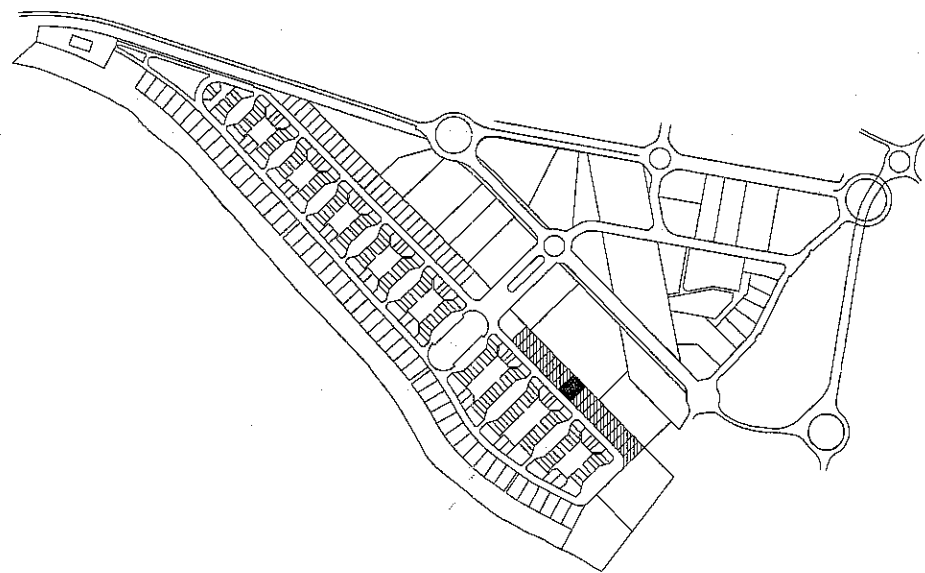
SITUACION DE LA PARCELA EN EL POLIGONO

MANZANA	PARCELA	SUPERFICIE NETA (m ²)	SUPERFICIE EDIF. (m ²)	USO
RUP-2	9-10	1.291.50	516.60	RESIDENCIAL



EL SECRETARIO GENERAL

LINDEROS PARCELA	
NORTE	CON PARCELA 2 DE LA MANZANA DPR-2
SUR	CALLE RIGOLETTO
ESTE	CON PARCELA 11 DE LA MANZANA RUP-2
OESTE	CON PARCELA 8 DE LA MANZANA RUP-2




ROZA MARTIN

AREA DE DESARROLLO N° 23 (MAJADAHONDA)

ESCALA : 1:500
FECHA : MAYO 2003

SITUACION DE LA PARCELA EN EL POLIGONO

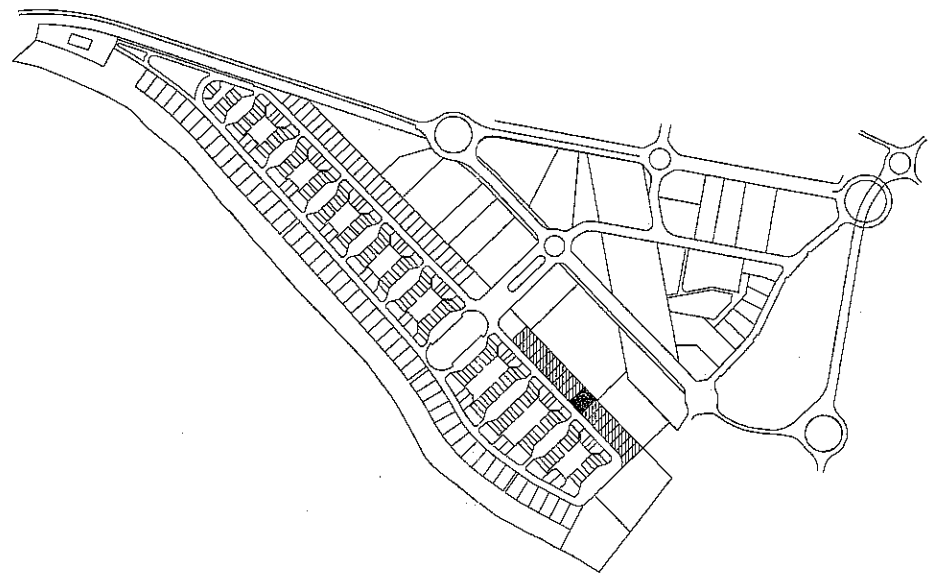
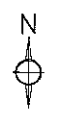
MANZANA	PARCELA	SUPERFICIE NETA (m ²)	SUPERFICIE EDIF. (m ²)	USO
RUP-2	11-12	1.291.50	516.60	RESIDENCIAL



EL SECRETARIO GENERAL

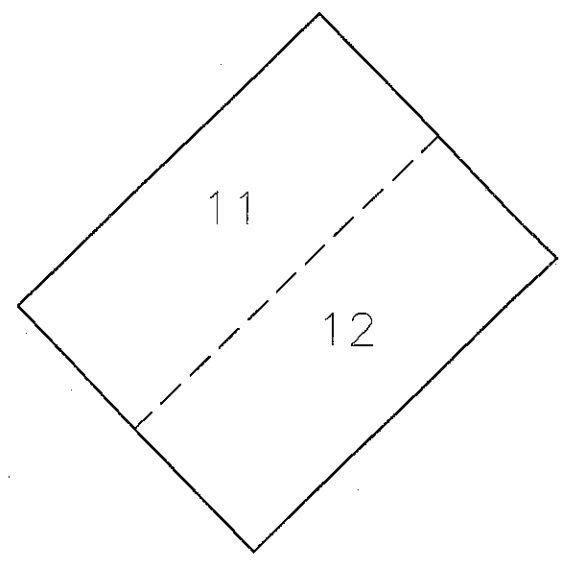
LINDEROS PARCELA

NORTE	CON PARCELA 2 DE LA MANZANA DPR-2
SUR	CALLE RIGOLETTO
ESTE	CON PARCELA 13 DE LA MANZANA RUP-2
OESTE	CON PARCELA 10 DE LA MANZANA RUP-2



ROZA MARTIN

AREA DE DESARROLLO N° 23 (MAJADAHONDA)



ESCALA : 1:500
 FECHA : MAYO 2003

[Handwritten signature]
 2003

SITUACION DE LA PARCELA EN EL POLIGONO

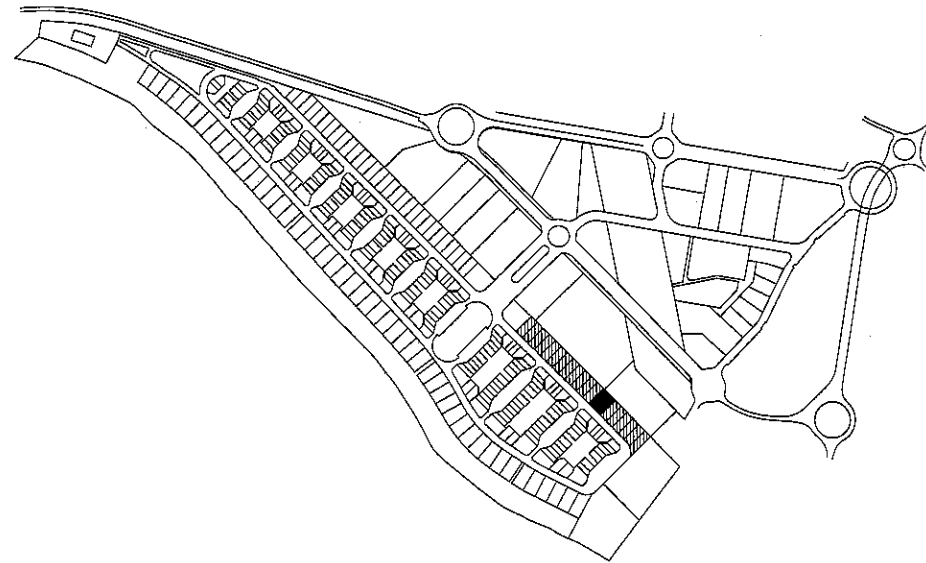
MANZANA	PARCELA	SUPERFICIE NETA (m ²)	SUPERFICIE EDIF. (m ²)	USO	N° VIV.
RUP-2	13-14	1.291.50	516.60	RESIDENCIAL	



EL SECRETARIO GENERAL

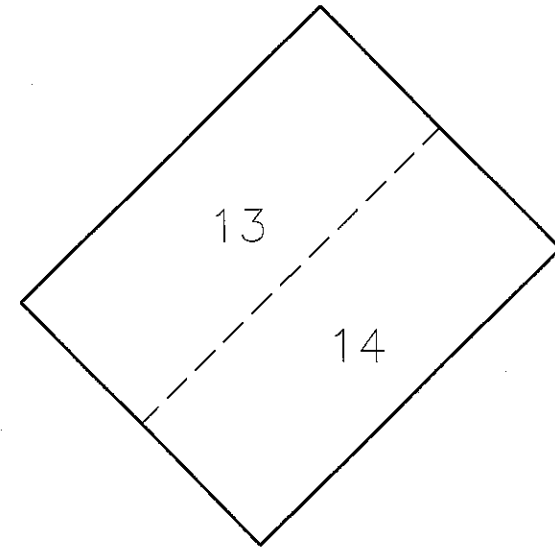
LINDEROS PARCELA

NORTE	CON PARCELAS 2 Y 3 DE LA MANZANA DPR-2
SUR	CALLE RIGOLETTO
ESTE	CON PARCELA 15 DE LA MANZANA RUP-2
OESTE	CON PARCELA 12 DE LA MANZANA RUP-2



ROZA MARTIN

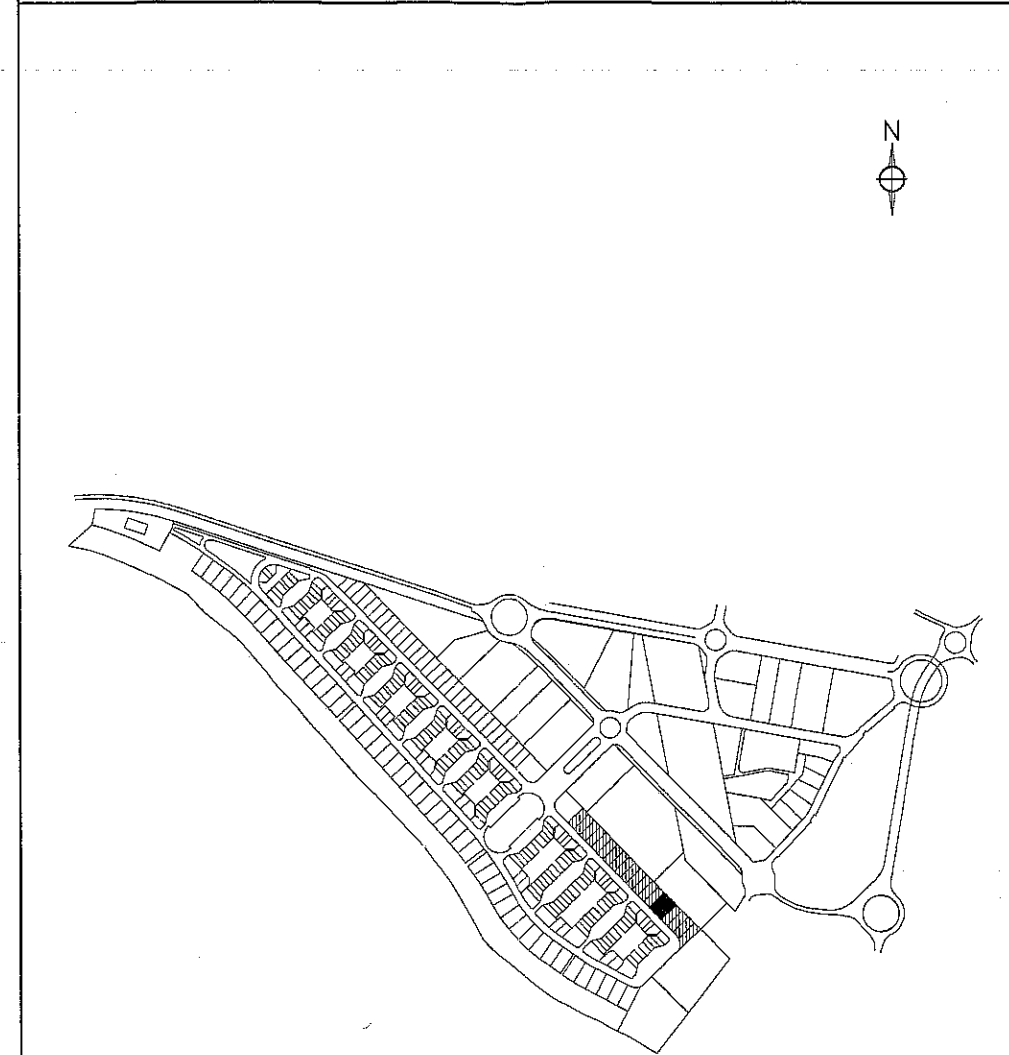
AREA DE DESARROLLO N° 23 (MAJADAHONDA)



ESCALA : 1:500

FECHA : MAYO 2004

SITUACION DE LA PARCELA EN EL POLIGONO



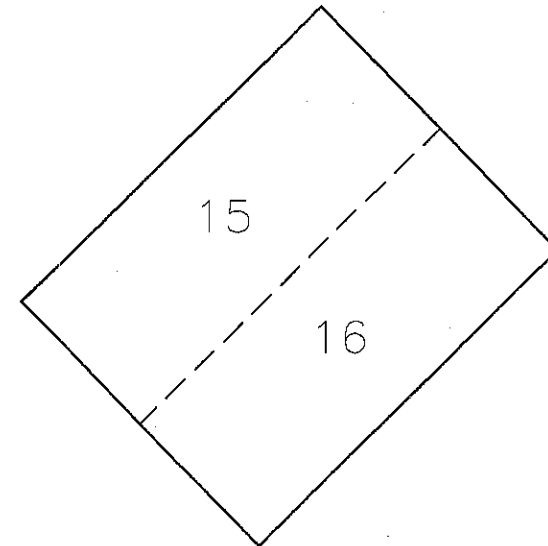
ROZA MARTIN

AREA DE DESARROLLO Nº 23 (MAJADAHONDA)

MANZANA	PARCELA	SUPERFICIE NETA (m ²)	SUPERFICIE EDIF. (m ²)	USO	Nº VIVIENAS
RUP-2	15-16	1.291.50	516.60	RESIDENCIAL	2

LINDEROS PARCELA

NORTE	CON PARCELA 3 DE LA MANZANA DPR-2
SUR	CALLE RIGOLETTO
ESTE	CON PARCELA 17 DE LA MANZANA RUP-2
OESTE	CON PARCELA 14 DE LA MANZANA RUP-2



ESCALA : 1:500


FECHA : MAYO 2003



EL SECRETARIO GENERAL

SITUACION DE LA PARCELA EN EL POLIGONO

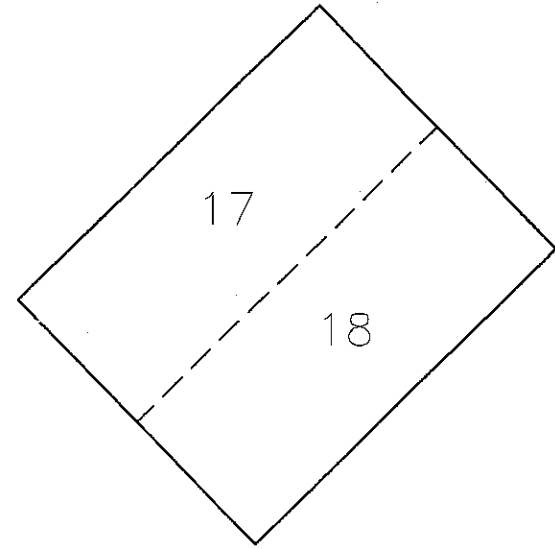
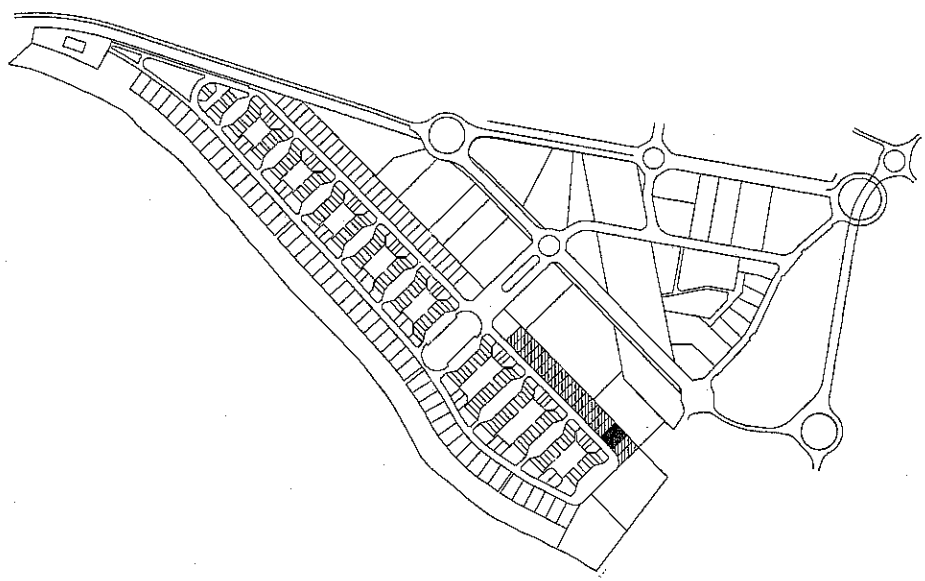
MANZANA	PARCELA	SUPERFICIE NETA (m ²)	SUPERFICIE EDIF. (m ²)	USO
RUP-2	17-18	1.291.50	516.60	RESIDENCIAL



EL SECRETARIO GENERAL

LINDEROS PARCELA

NORTE	CON PARCELA 3 DE LA MANZANA DPR-2
SUR	CALLE RIGOLETTO
ESTE	CON PARCELA 19 DE LA MANZANA RUP-2
OESTE	CON PARCELA 16 DE LA MANZANA RUP-2



ROZA MARTIN

AREA DE DESARROLLO N° 23 (MAJADAHONDA)

ESCALA : 1.500
 FECHA : MAYO 2003

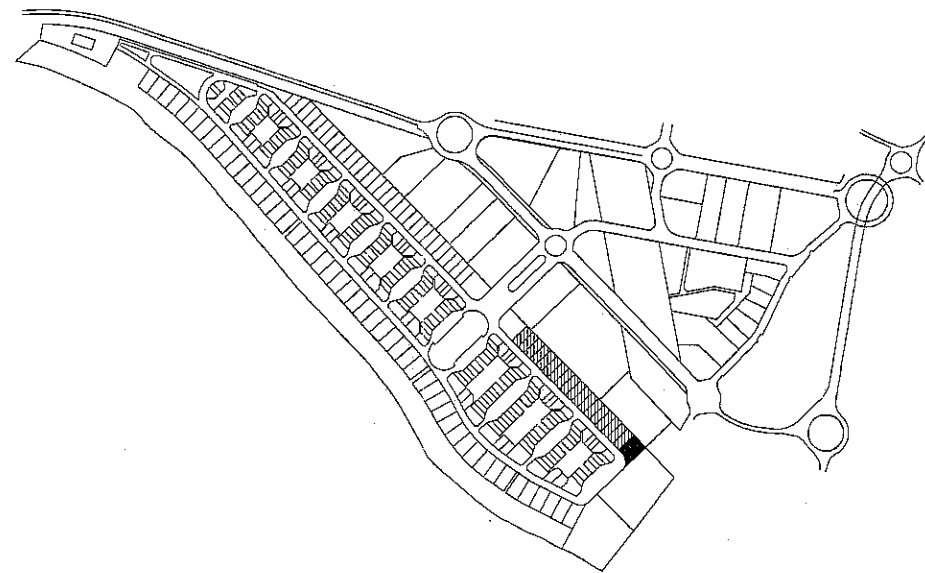
SITUACION DE LA PARCELA EN EL POLIGONO

MANZANA	PARCELA	SUPERFICIE NETA (m ²)	SUPERFICIE EDIF. (m ²)	USO
RUP-2	19-20	1.291.50	516.60	RESIDENCIAL



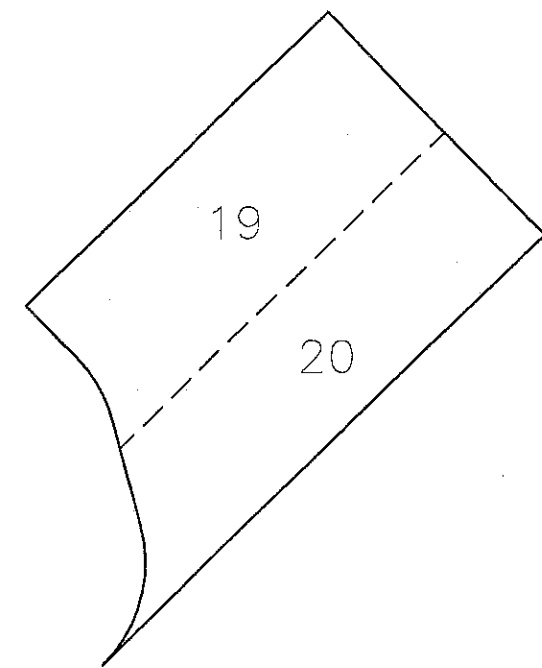
EL SECRETARIO GENERAL

LINDEROS PARCELA	
NORTE	CON PARCELA 3 DE LA MANZANA DPR-2
SUR	CALLE RIGOLETTO
ESTE	EQUIPAMIENTO
OESTE	CON PARCELA 18 DE LA MANZANA RUP-2



ROZA MARTIN

AREA DE DESARROLLO N° 23 (MAJADAHONDA)



ESCALA : 1:500
 FECHA : MAYO 2003