

SITUACION


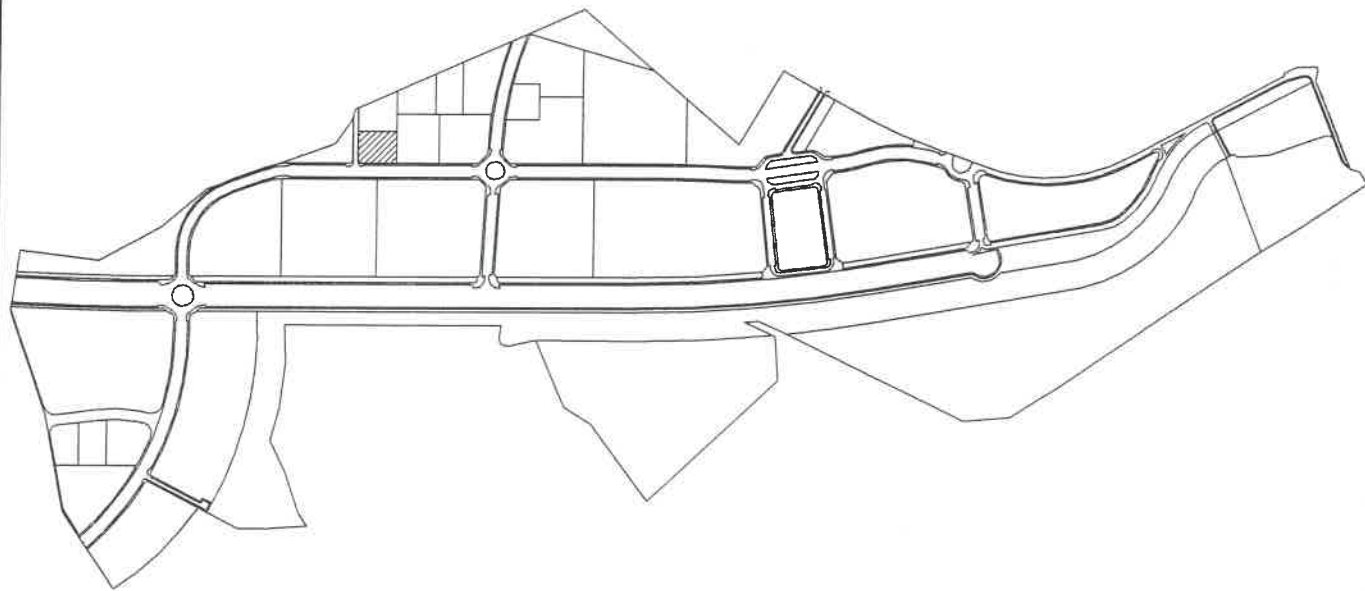

MANZANA	PARCELA	SUPERFICIE NETA	USO	SUPERFICIE EDIF.	Nº VIV.
1	A	2.382 m ²	RESIDENCIAL	2.446,96 m ²	16

128

LINDEROS PARCELA

NORESTE	PARCELA C DE LA MANZANA 1 Y LA PARCELA CT6
SJRESTE	PARCELA CT6 Y AVDA. PRINCIPE DE ASTURIAS
NOROESTE	PARCELA B DE LA MANZANA 1
SJROESTE	CALLE DEL MAR ADRIATICO

CT6
CENTRO DE TRANSFORMACION 28.35 m²



AREA REMITIDA E-109

ZONA ESTE DE MAJADAHONDA

ESCALA : 1 / 1000

SITUACION

MANZANA

PARCELA

SUPERFICIE NETA

USO

SUPERFICIE EDIF.

Nº VIV.

1

B

2.410 m²

RESIDENCIAL

2.446,96 m²

16

129

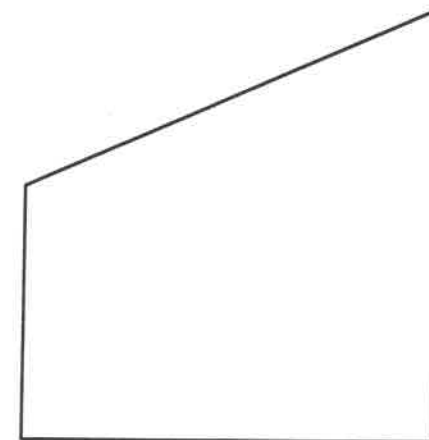
LINDEROS PARCELA

NORESTE	PARCELAS C Y G DE LA MANZANA 1
SURESTE	PARCELA A DE LA MANZANA 1
NOROESTE	CALLE MARE NOSTRUM
SUROESTE	CALLE MAR ADRIATICO



EL SECRETARIO GENERAL

[Handwritten signature]



AREA REMITIDA E-109

ZONA ESTE DE MAJADAHONDA

ESCALA : 1/1000

SITUACION

MANZANA

PARCELA

SUPERFICIE NETA

USO

SUPERFICIE EDIF.

Nº VIV.

1

C

4.048 m²

RESIDENCIAL

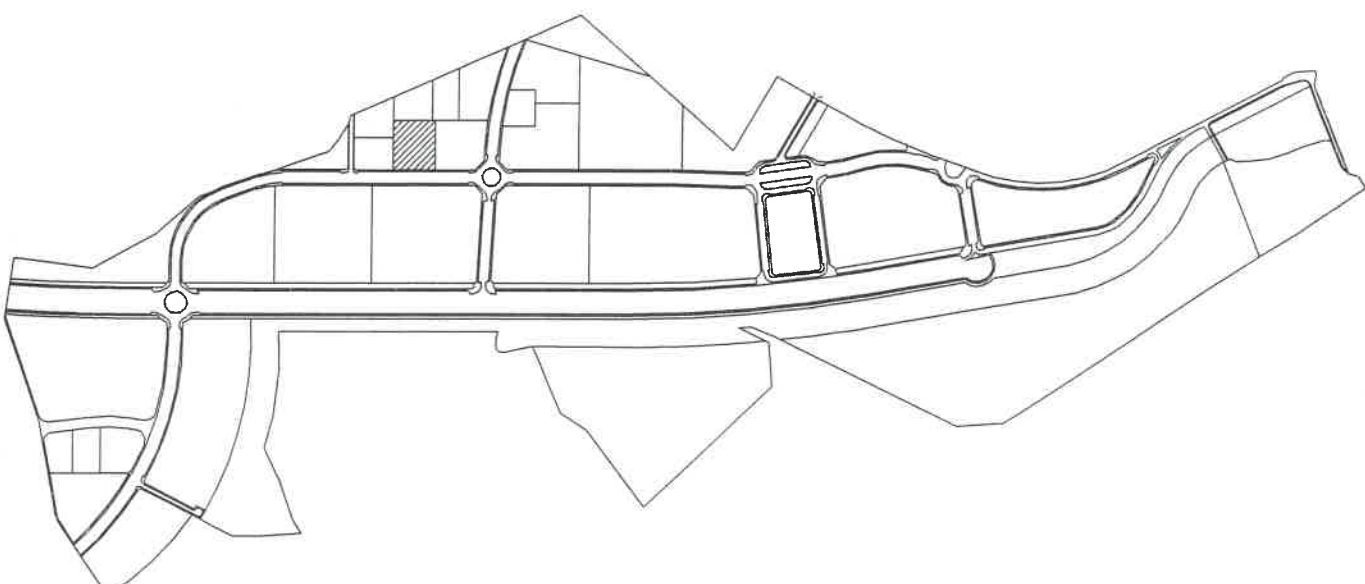
4.100,46 m²

27

130


LINDEROS PARCELA

NORESTE	PARCELA F DE LA MANZANA 1
SURESTE	AVDA. PRINCIPE DE ASTURIAS
NOROESTE	PARCELAS G Y D DE LA MANZANA 1
SUROESTE	PARCELAS A Y B DE LA MANZANA 1 Y PARCELA CT6



AREA REMITIDA E-109

ZONA ESTE DE MAJADAHONDA



ESCALA : 1 / 1000

SITUACION

MANZANA

PARCELA

SUPERFICIE NETA

USO

SUPERFICIE EDIF.

Nº VIV.

1

D

2.410 m²

RESIDENCIAL


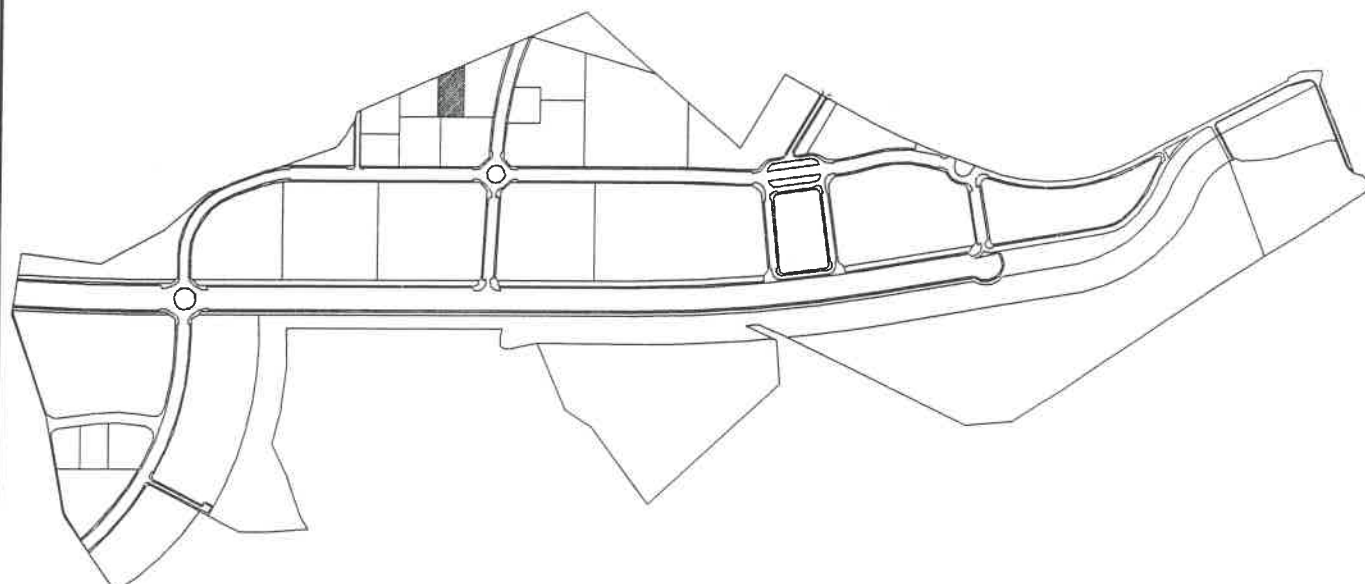
2.446.96 m²

16

131

LINDEROS PARCELA

NORESTE	PARCELA E DE LA MANZANA 1
SURESTE	PARCELAS C Y F DE LA MANZANA 1
NOROESTE	CALLE MARE NOSTRUM
SUROESTE	PARCELA G DE LA MANZANA 1



AREA REMITIDA E-109

ZONA ESTE DE MAJADAHONDA

ESCALA : 1 / 1000

SITUACION

MANZANA

PARCELA

SUPERFICIE NETA

USO

SUPERFICIE EDIF.

N° VIV.

1

E

4.169 m²

RESIDENCIAL

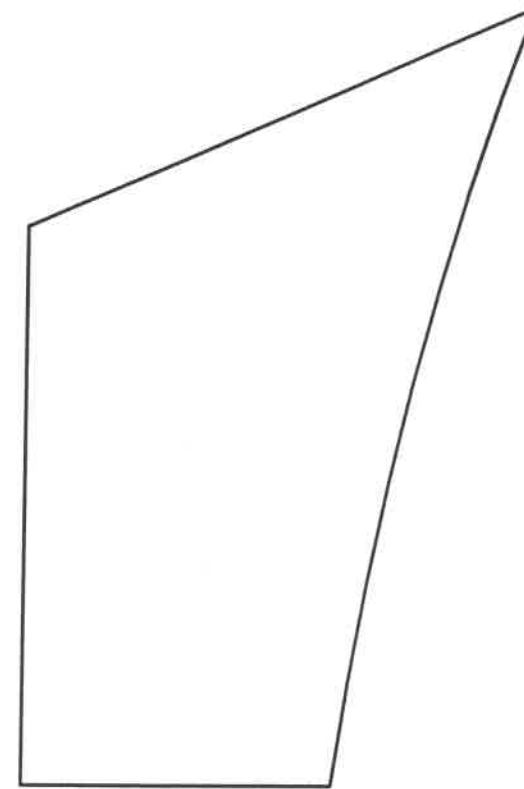
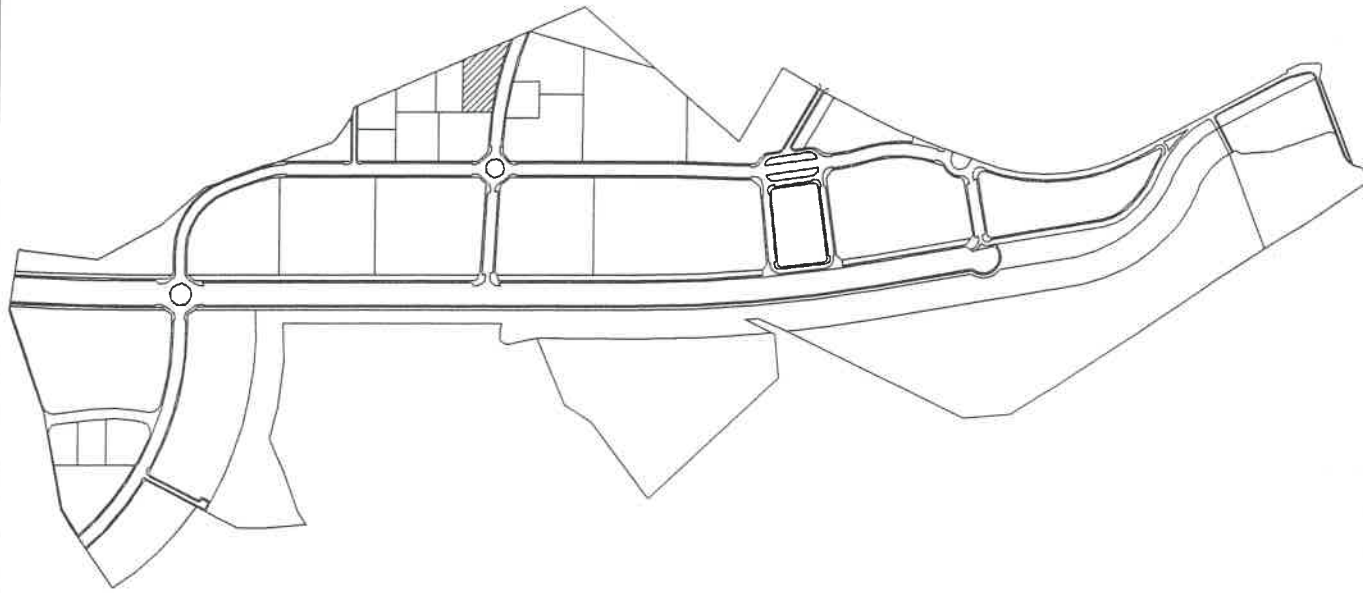
4.222,90 m²

28

132

LINDEROS PARCELA

NORESTE	CALLE MAR MEDITERRANEO
SURESTE	PARCELA F DE LA MANZANA 1
NOROESTE	CALLE MARE NOSTRUM
SUROESTE	PARCELA D DE LA MANZANA 1



AREA REMITIDA E-109

ZONA ESTE DE MAJADAHONDA

ESCALA : 1 / 1000

SITUACION

MANZANA

PARCELA

SUPERFICIE NETA

USO

SUPERFICIE EDIF.

Nº VIV.

1

F

4.681 m²

RESIDENCIAL

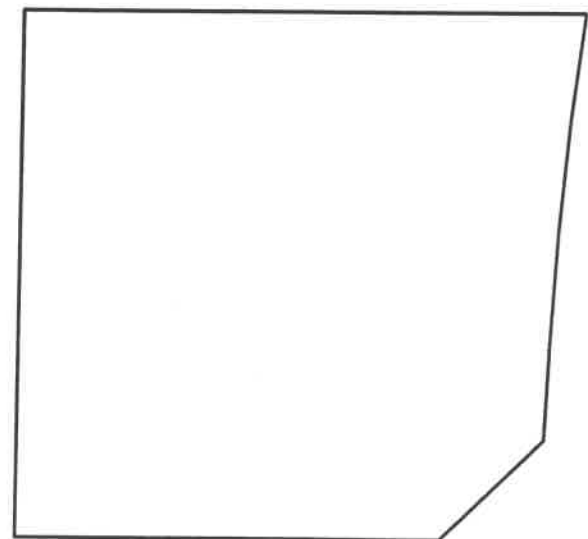
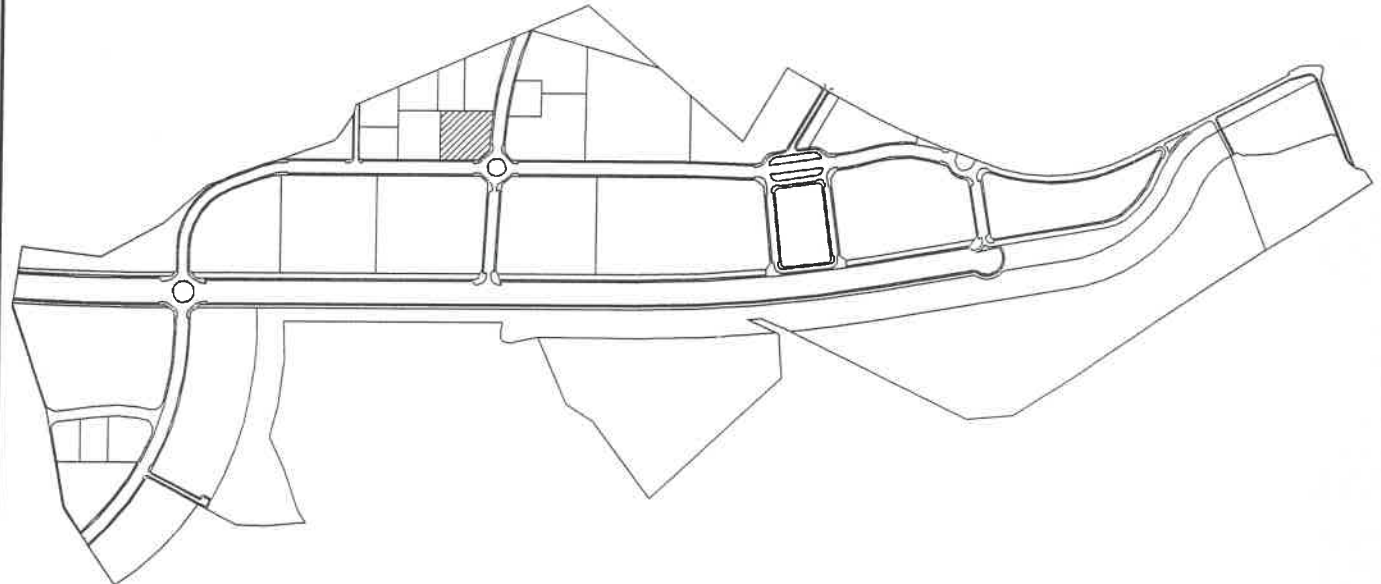
4.741,50 m²

31

133

LINDEROS PARCELA

NORESTE	CALLE MAR MEDITERRANEO
SURESTE	AVDA. PRINCIPE DE ASTURIAS
NOROESTE	PARCELAS D Y E DE LA MANZANA 1
SUROESTE	PARCELA C DE LA MANZANA 1



AREA REMITIDA E-109

ZONA ESTE DE MAJADAHONDA

ESCALA : 1 / 1000

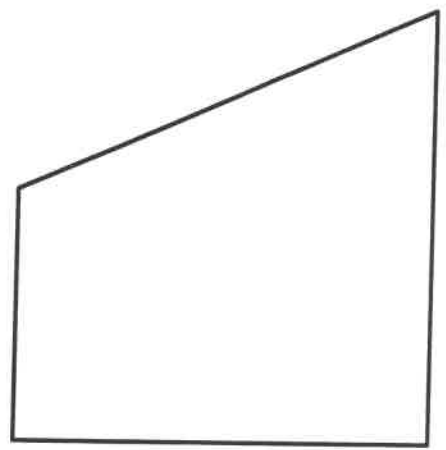
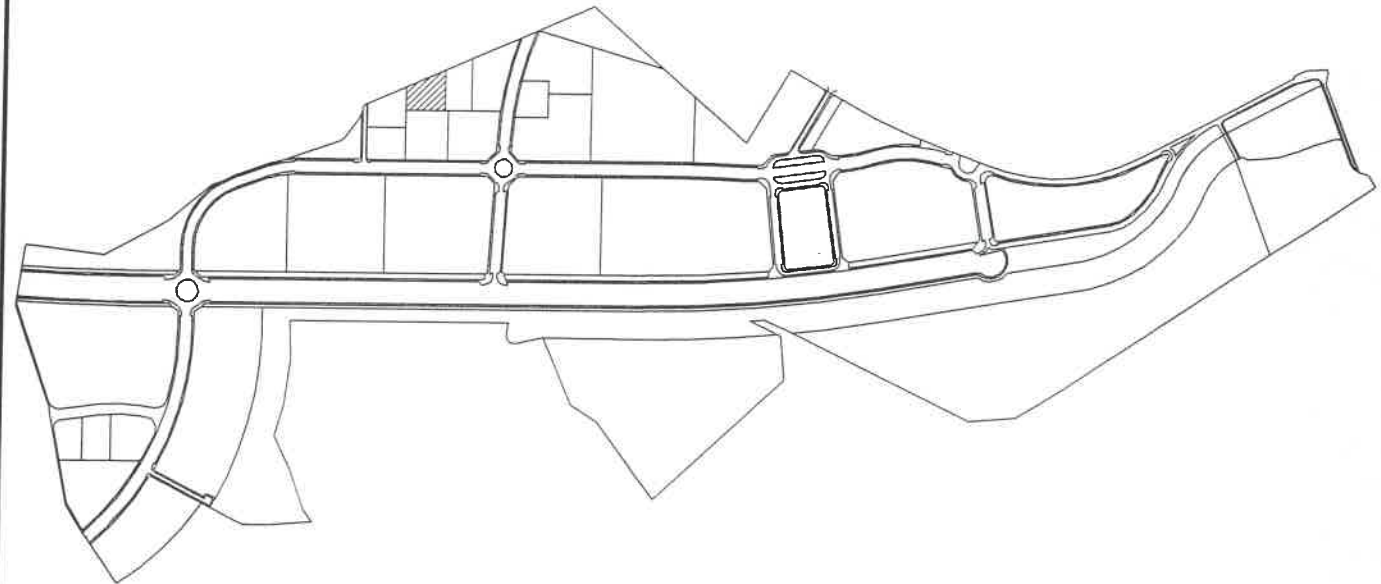
SITUACION

MANZANA	PARCELA	SUPERFICIE NETA	USO	SUPERFICIE EDIF.	N° VIV.
1	G	2.410 m ²	RESIDENCIAL	2.446,96 m ²	16

LINDEROS PARCELA

NORESTE	PARCELA D DE LA MANZANA 1
SURESTE	PARCELA C DE LA MANZANA 1
NOROESTE	CALLE MARE NOSTRUM
SUROESTE	PARCELA B DE LA MANZANA 1

134



AREA REMITIDA E-109
ZONA ESTE DE MAJADAHONDA

ESCALA : 1 / 1000

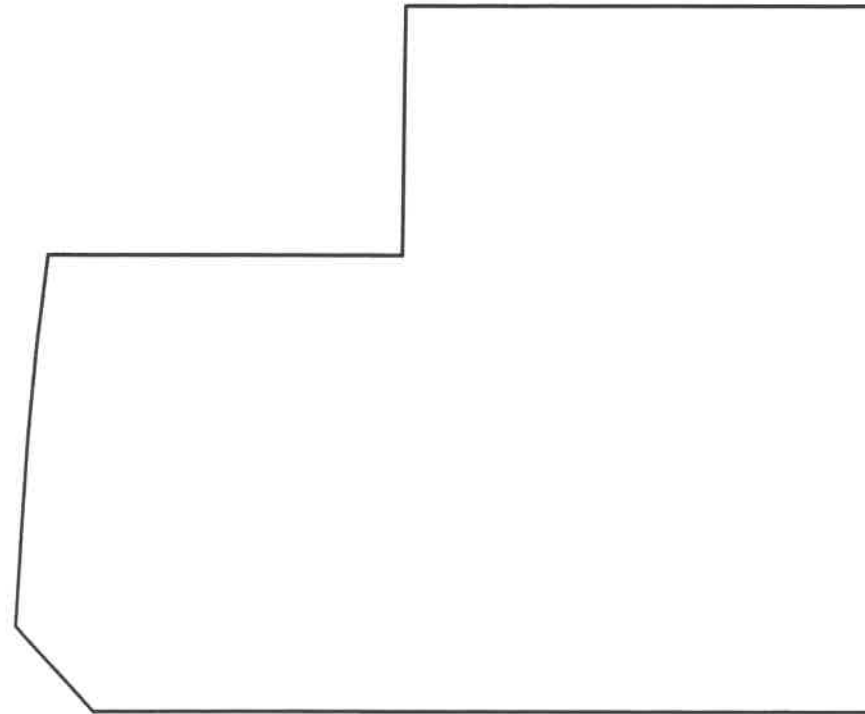
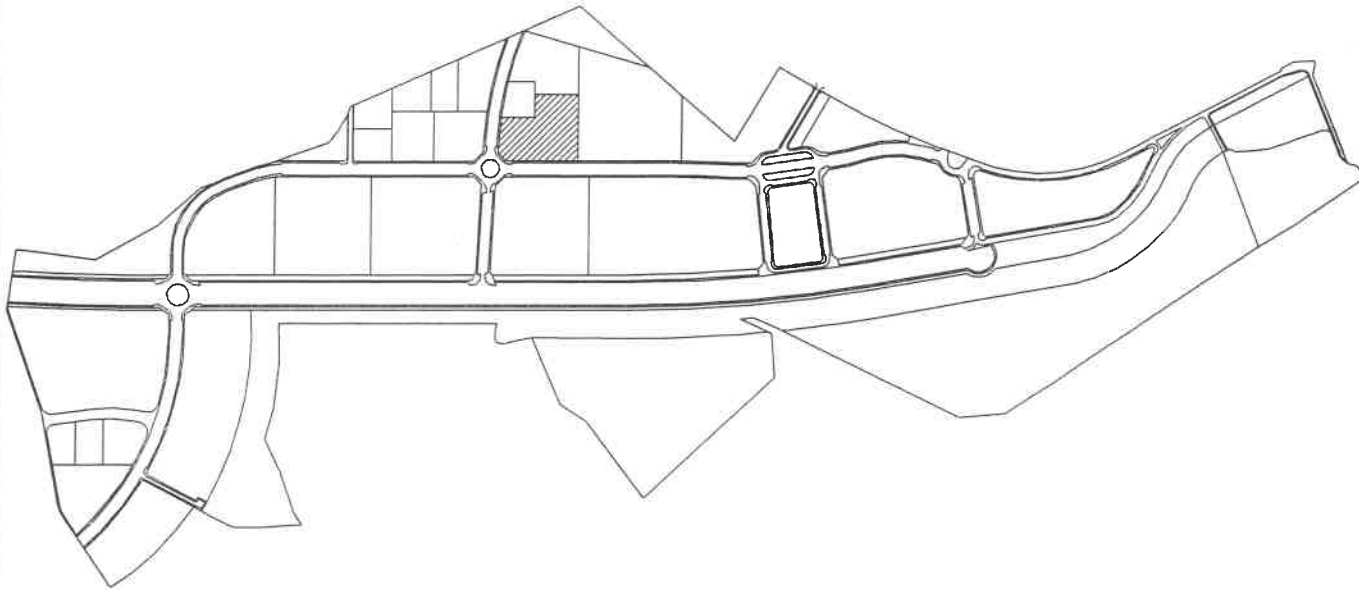
SITUACION

MANZANA	PARCELA	SUPERFICIE NETA	USO	SUPERFICIE EDIF.	Nº VIV.
2	A	8.905 m ²	RESIDENCIAL	9.695,20 m ²	63

135

LINDEROS PARCELA

NORESTE	PARCELA D DE LA MANZANA 2 Y PARCELA CT7
SUESTE	AVDA. PRINCIPE DE ASTURIAS
NOROESTE	PARCELAS B Y C DE LA MANZANA 2
SUROESTE	CALLE MAR MEDITERANEO Y PARCELA B DE LA MANZANA 2



AREA REMITIDA E-109

ZONA ESTE DE MAJADAHONDA

ESCALA : 1/1000

SITUACION

MANZANA

PARCELA

SUPERFICIE NETA

USO

SUPERFICIE EDIF.

N° VIV.

2

B

2.250 m²

RESIDENCIAL

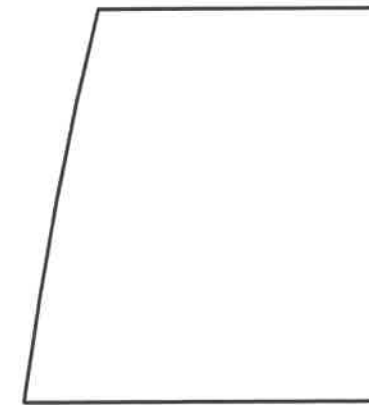
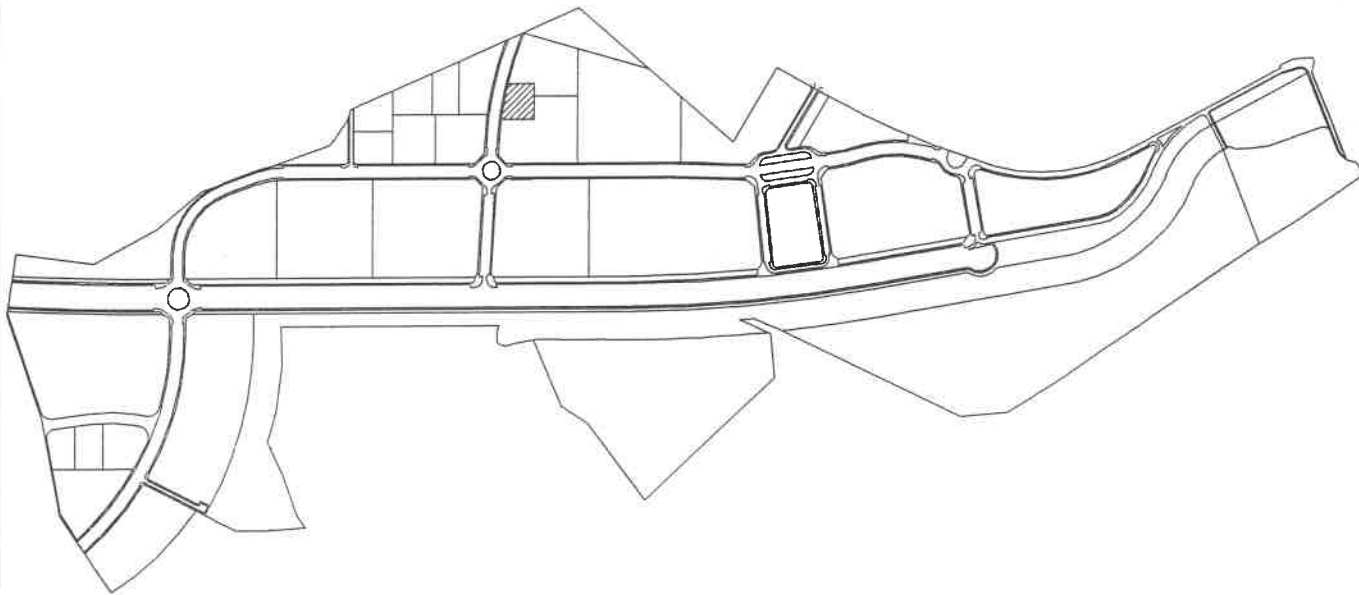

2.446,96 m²

16

136

LINDEROS PARCELA

NORESTE	PARCELAS A Y C DE LA MANZANA 2
SURESTE	PARCELA A DE LA MANZANA 2
NOROESTE	PARCELAS C DE LA MANZANA 2
SUROESTE	CALLE MAR MEDITERRANEO



AREA REMITIDA E-109

ZONA ESTE DE MAJADAHONDA

ESCALA : 1/1000

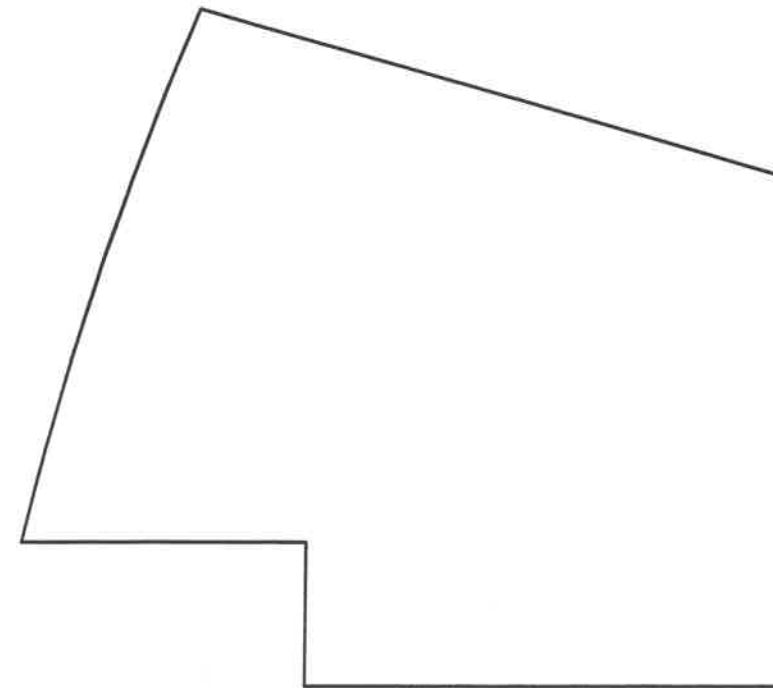
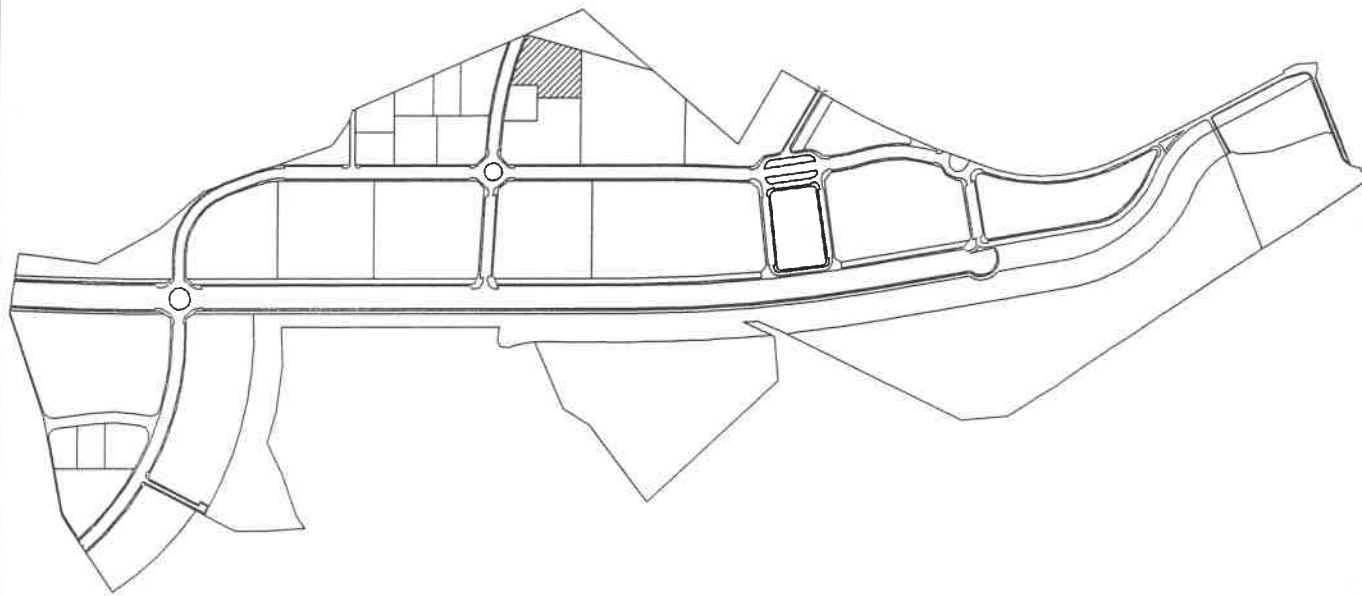
SITUACION

MANZANA	PARCELA	SUPERFICIE NETA	USO	SUPERFICIE EDIF.	N° VIV.
2	C	6.764 m ²	RESIDENCIAL	7.333,09 m ²	48

137

LINDEROS PARCELA

NORESTE	PARCELA D DE LA MANZANA 2
SURESTE	PARCELAS A Y B DE LA MANZANA 2
NOROESTE	MANZANA 19
SUROESTE	PARCELA B DE LA MANZANA 2 Y CALLE MAR MEDITERRANEO



AREA REMITIDA E-109

ZONA ESTE DE MAJADAHONDA

ESCALA : 1 / 1000

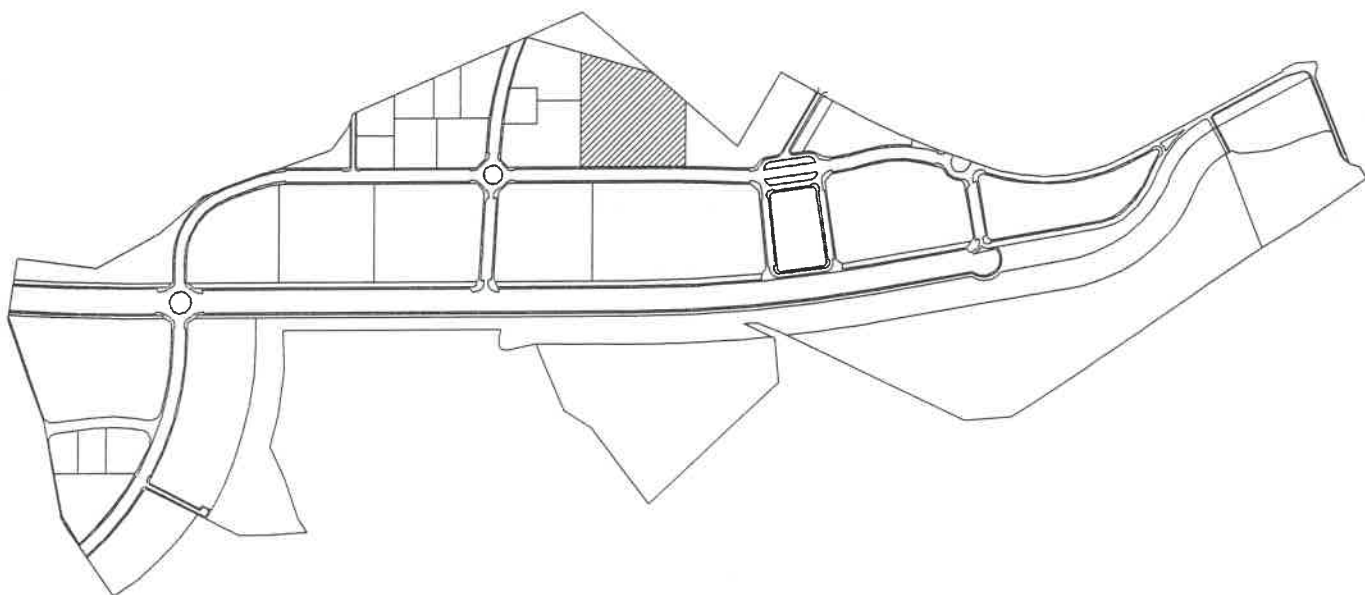
SITUACION

MANZANA	PARCELA	SUPERFICIE NETA	USO	SUPERFICIE EDIF.	Nº VIV.
2	D	20.203 m ²	RESIDENCIAL	22.034,86 m ²	145

138

LINDEROS PARCELA

NORESTE	MANZANA 19
SURESTE	AVDA. PRINCIPE DE ASTURIAS Y PARCELA CT7
NOROESTE	MANZANA 19 Y ZONA VERDE PUBLICA
SUROESTE	PARCELAS A Y C DE LA MANZANA 2 Y PARCELA CT7



AREA REMITIDA E-109

ZONA ESTE DE MAJADAHONDA



CENTRO DE TRANSFORMACION 55 m²



EL SECRETARIO GENERAL



ESCALA : 1 / 1000

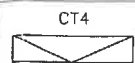
SITUACION

MANZANA	PARCELA	SUPERFICIE NETA	USO	SUPERFICIE EDIF.	N° VIV.
3	A	19.443 m ²	RESIDENCIAL	21.020,11 m ²	126

139

LINDEROS PARCELA

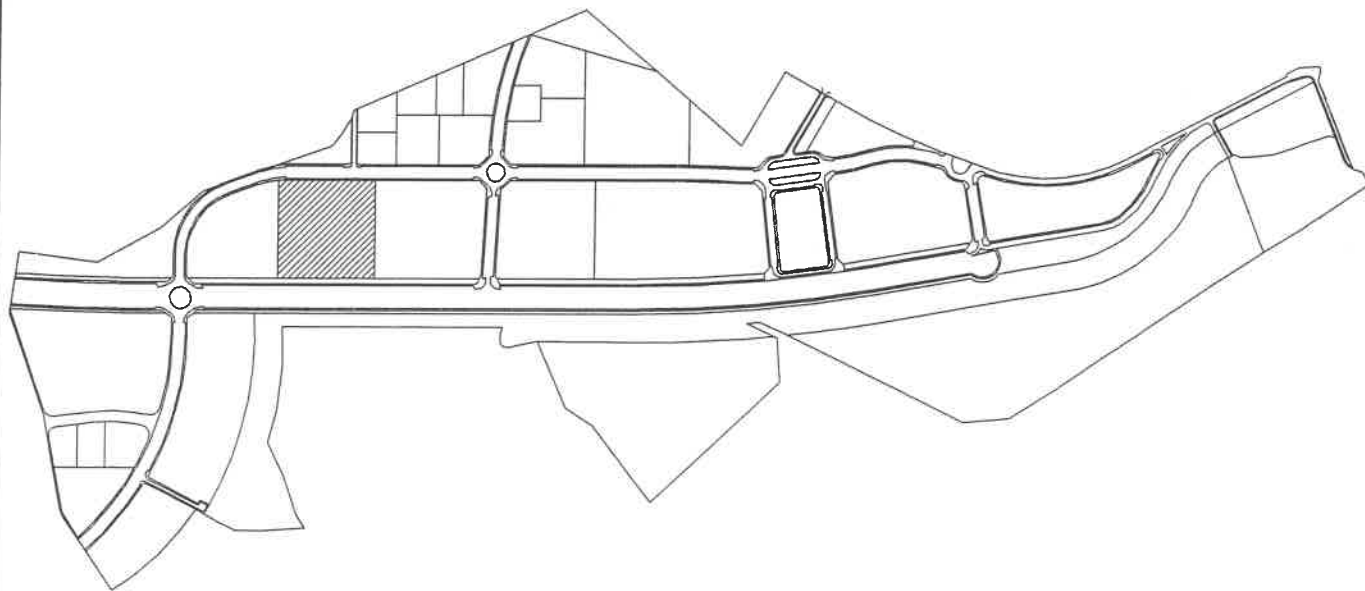
NORESTE	PARCELA B DE LA MANZANA 2 Y PARCELAS CT4 Y CT5
SURESTE	AVDA. JUAN CARLOS I Y PARCELA CT4
NOROESTE	AVDA. PRINCIPE DE ASTURIAS Y PARCELA CR
SUROESTE	MANZANA 23



CENTRO DE TRANSFORMACION 55 m²



EL SECRETARIO GENERAL



AREA REMITIDA E-109

ZONA ESTE DE MAJADAHONDA



ESCALA : 1 / 1000

SITUACION

MANZANA

PARCELA

SUPERFICIE NETA

USO

SUPERFICIE EDIF.

Nº VIV.

3

B

21.250 m²

RESIDENCIAL

23.974,29 m²

143

140


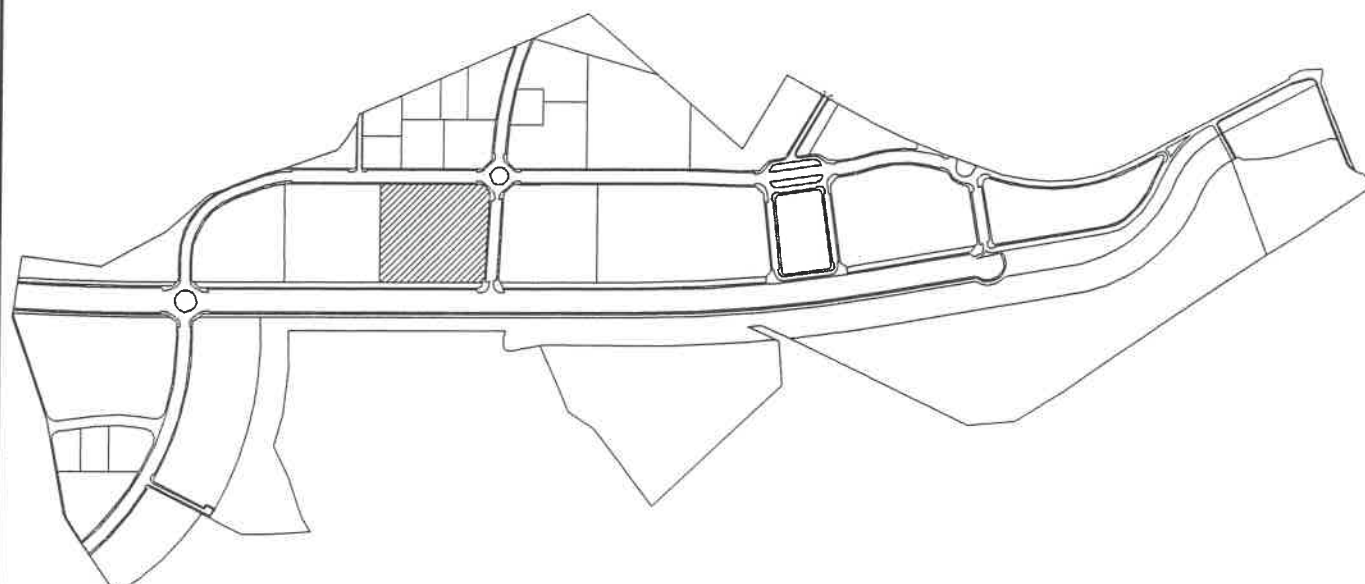

LINDEROS PARCELA

NORESTE	CALLE MAR MEDITERRANEO
SURESTE	AVDA. JUAN CARLOS I
NOROESTE	AVDA. PRINCIPE DE ASTURIAS Y PARCELA CT5
SUROESTE	PARCELA A DE LA MANZANA 3 Y PARCELAS CT4 Y CT5

CT5



CENTRO DE TRANSFORMACION 55 m²



AREA REMITIDA E-109

ZONA ESTE DE MAJADAHONDA

ESCALA : 1 / 1000

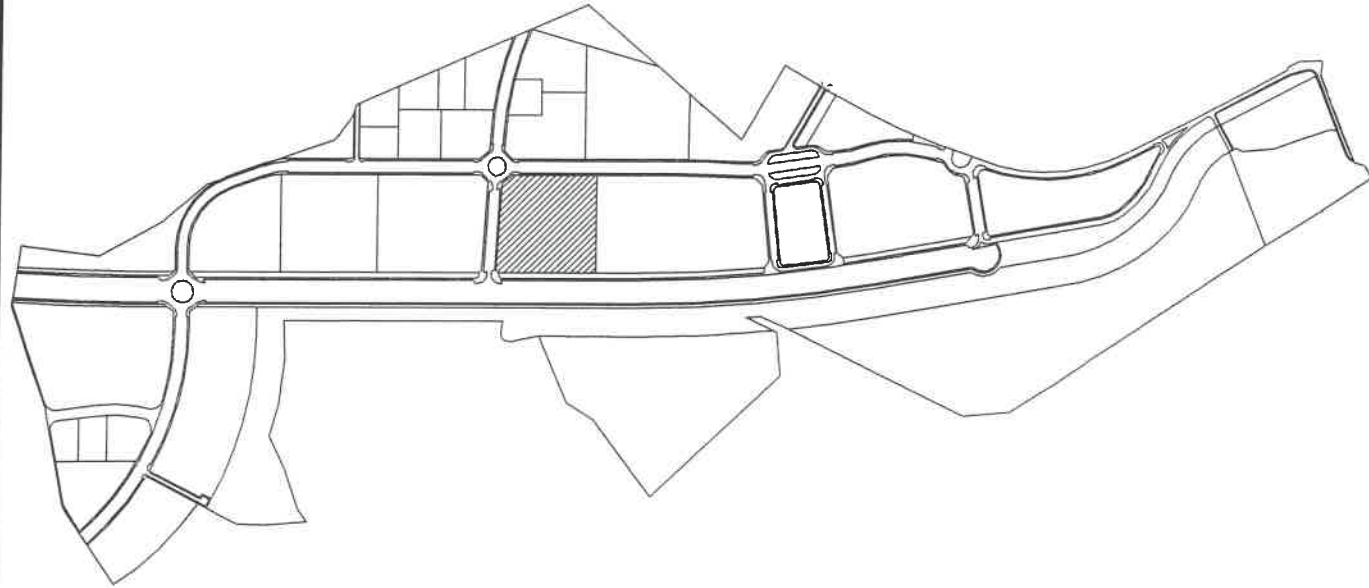
SITUACION

MANZANA	PARCELA	SUPERFICIE NETA	USO	SUPERFICIE EDIF.	Nº VIV.
4	A	18.552 m ²	RESIDENCIAL	21.020,11 m ²	126

LINDEROS PARCELA


NORESTE	PARCELA B DE LA MANZANA 4
SURESTE	AVDA. JUAN CARLOS I
NOROESTE	AVDA. PRINCIPE DE ASTURIAS
SUROESTE	CALLE MAR MEDITERRANEO

741



AREA REMITIDA E-109

ZONA ESTE DE MAJADAHONDA



ESCALA : 1 / 1000

SITUACION

MANZANA

PARCELA

SUPERFICIE NETA

USO

SUPERFICIE EDIF.

Nº VIV.

4

B

32.819 m²

RESIDENCIAL

36.211,36 m²

216


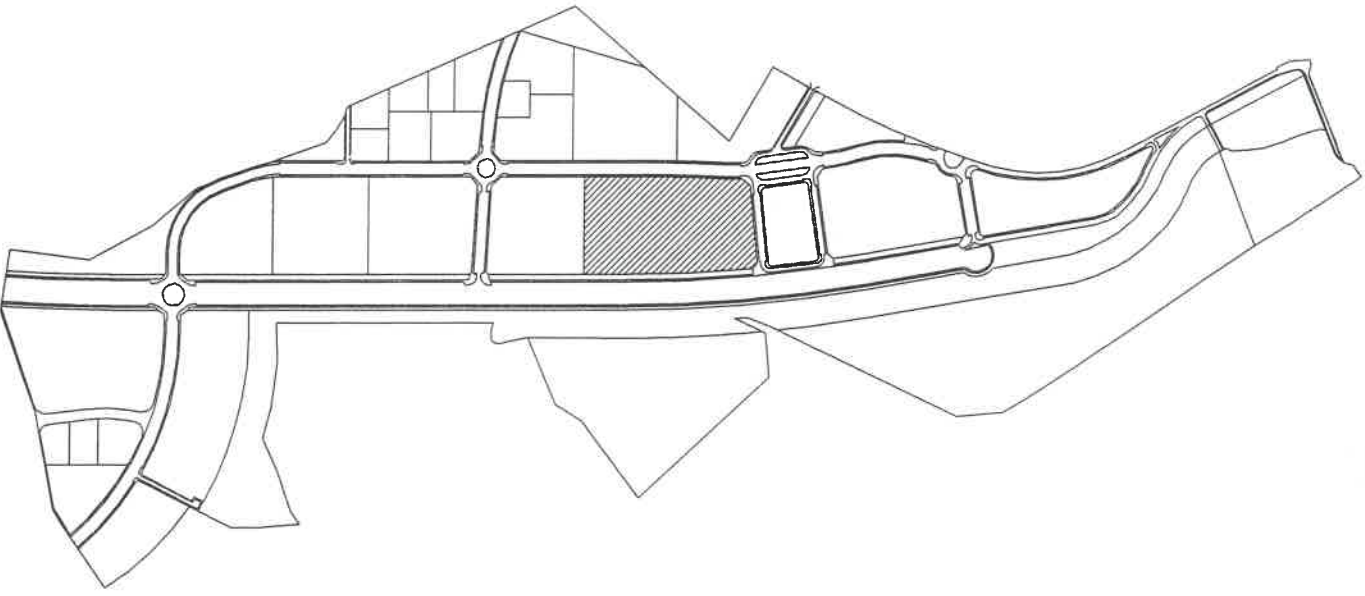
142

LINDEROS PARCELA

NORESTE	CALLE VALGRANDE Y PARCELA CT8
SURESTE	AVDA. JUAN CARLOS I Y PARCELA CT8
NOROESTE	AVDA. PRINCIPE DE ASTURIAS
SUROESTE	PARCELA A DE LA MANZANA 4 Y PARCELA CT8

CT8

CENTRO DE TRANSFORMACION 28.35 m²



AREA REMITIDA E-109
ZONA ESTE DE MAJADAHONDA

ESCALA : 1/2000

SITUACION

MANZANA

PARCELA

SUPERFICIE NETA

USO

SUPERFICIE EDIF.

Nº VIV.

5

UNICA

25.215 m²

RESIDENCIAL

27.831,36 m²

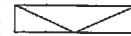
166

143

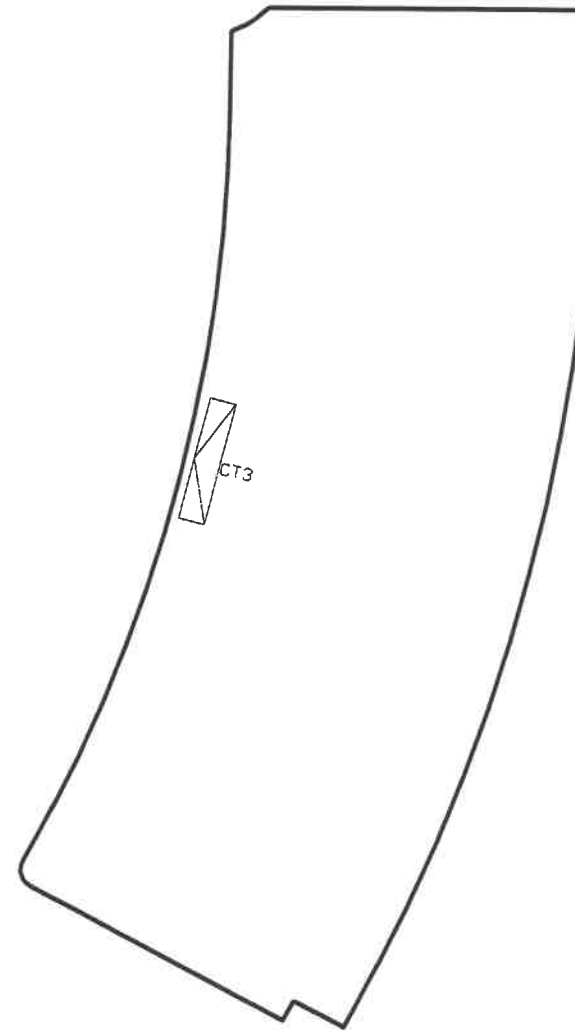
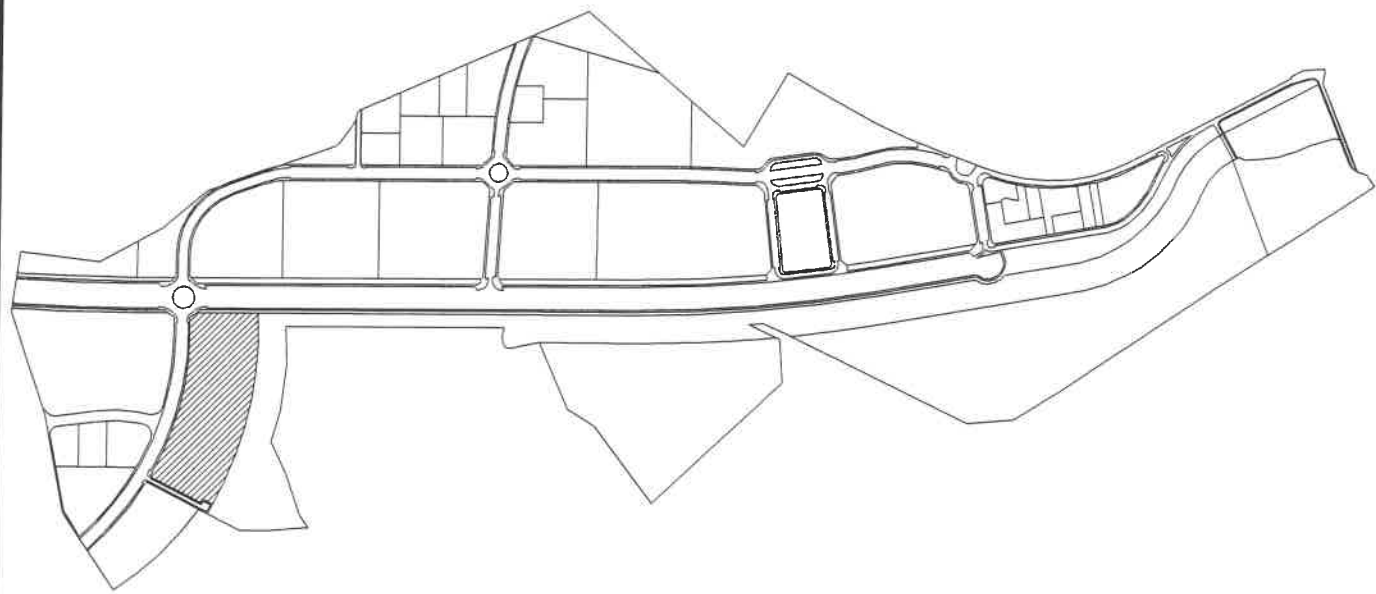
LINDEROS PARCELA

NORESTE	MANZANA 17
SURESTE	CALLE VIRGEN DEL PILAR Y PARCELA CT3
NOROESTE	AVDA. JUAN CARLOS I Y PARCELA CT3
SUROESTE	AVDA. DE LAS MORERAS Y PARCELA CT3

CT3



CENTRO DE TRANSFORMACION 55 m².



AREA REMITIDA E-109

ZONA ESTE DE MAJADAHONDA

ESCALA : 1 / 2000

SITUACION


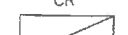
MANZANA	PARCELA	SUPERFICIE NETA	USO	SUPERFICIE EDIF.	N° VIV.
6	UNICA	27.755 m ²	RESIDENCIAL	30.858,28 m ²	190

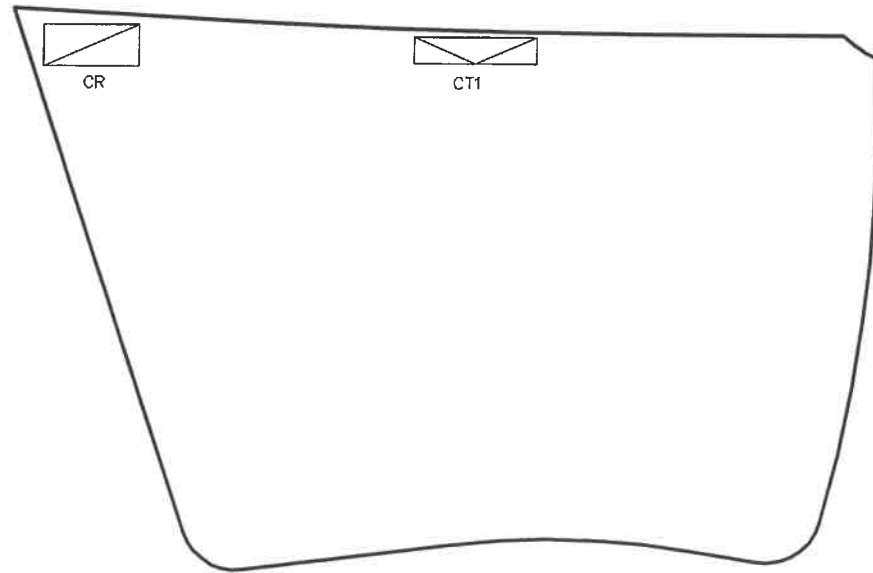
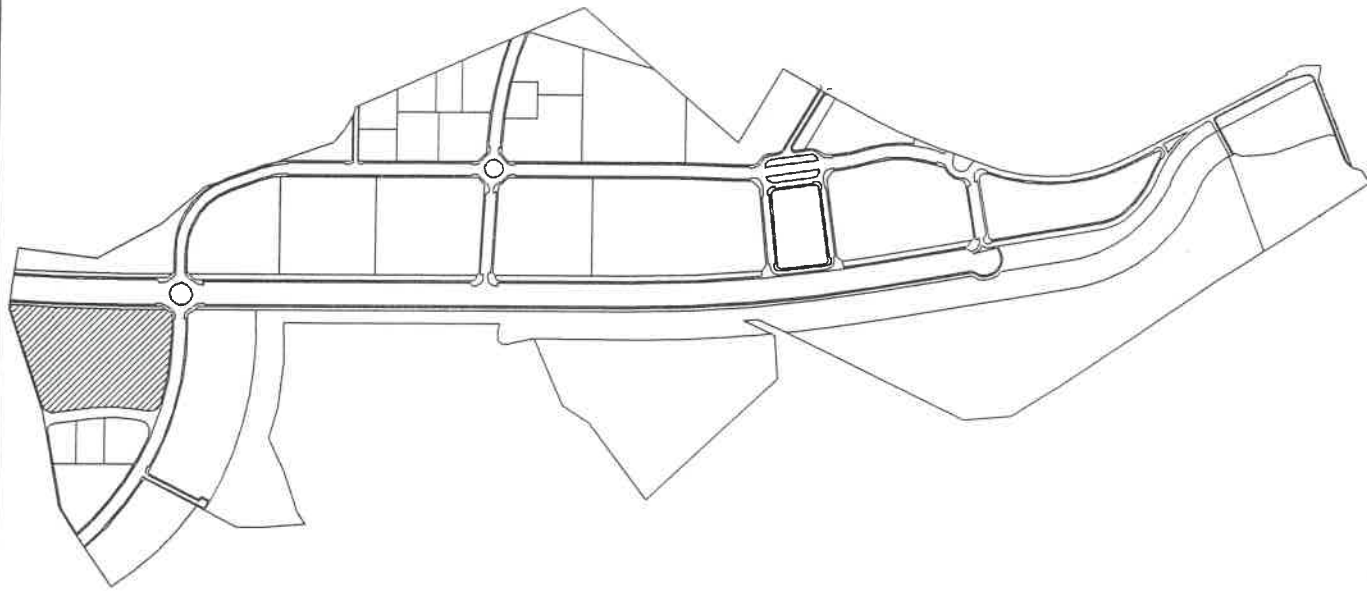
144

LINDEROS PARCELA

NORESTE	AVDA. DE LAS MORERAS Y PARCELA CT1
SURESTE	CALLE CERRO DEL ESPINO
NOROESTE	AVDA. JUAN CARLOS I Y PARCELAS CR Y CT1
SUROESTE	PARCELAS CR - CT1 Y CALLE HUERTO DEL DESCALZO



-  CT1 CENTRO DE TRANSFORMACION 55 m²
-  CR CENTRO DE REPARTO 68.75 m²



AREA REMITIDA E-109
ZONA ESTE DE MAJADAHONDA

ESCALA : 1 / 2000

SITUACION

MANZANA

PARCELA

SUPERFICIE NETA

USO

SUPERFICIE EDIF.

Nº VIV.

7

A

6.608 m²

RESIDENCIAL

7.557,01 m²

49

745

LINDEROS PARCELA

NORESTE

PARCELA CT2 Y AVDA. DE LAS MORERAS

SURESTE

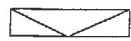
CALLE HUERTO DEL DESCALZO Y PARCELA B DE LA MANZANA 7

NOROESTE

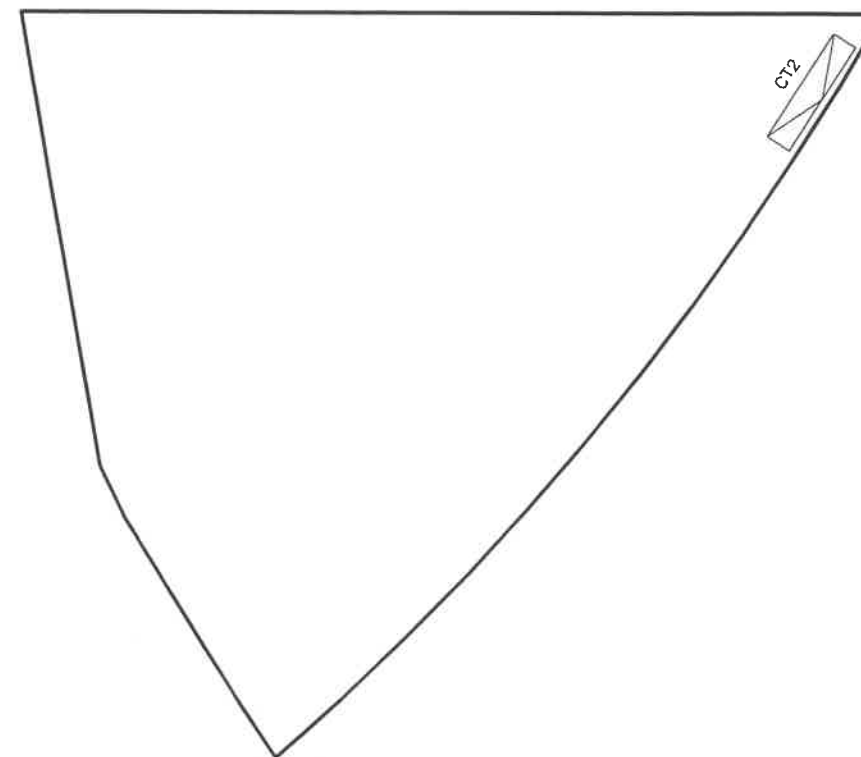
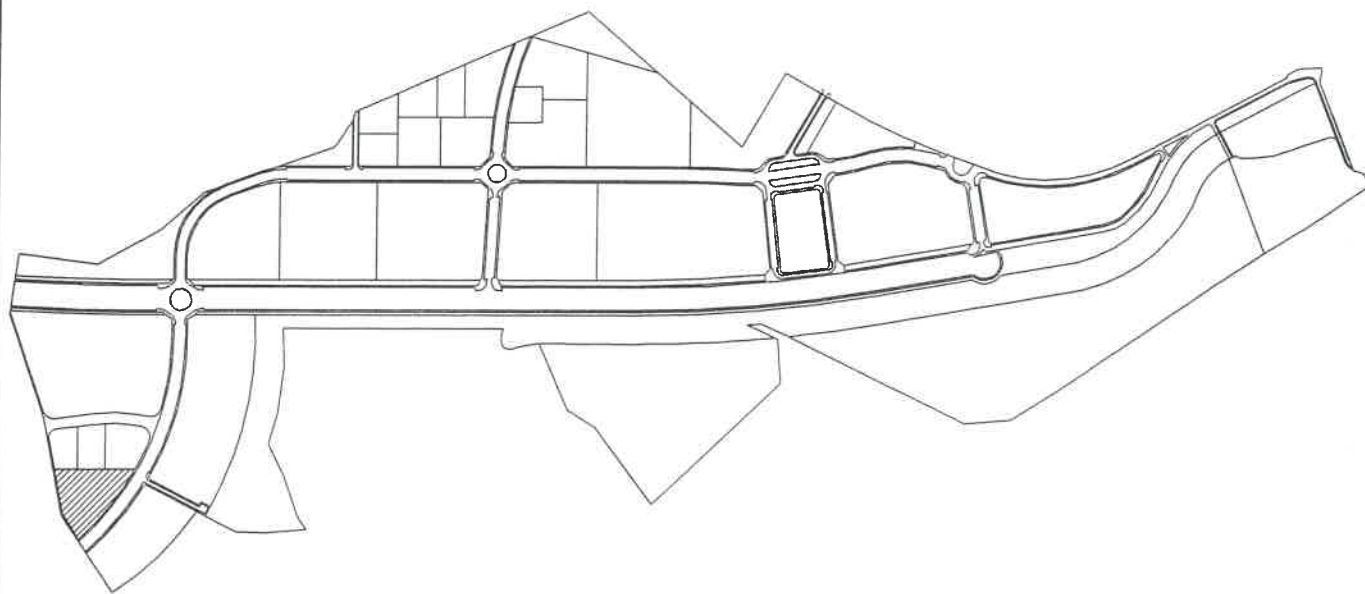
PARCELAS B,C Y D DE LA MANZANA 7 Y PARCELA CT2

SUROESTE

CT2



CENTRO DE TRANSFORMACION 55 m²



AREA REMITIDA E-109

ZONA ESTE DE MAJADAHONDA

ESCALA : 1/1000

SITUACION

MANZANA

PARCELA

SUPERFICIE NETA

USO

SUPERFICIE EDIF.

N° VIV.

7

B

2.516 m²

RESIDENCIAL

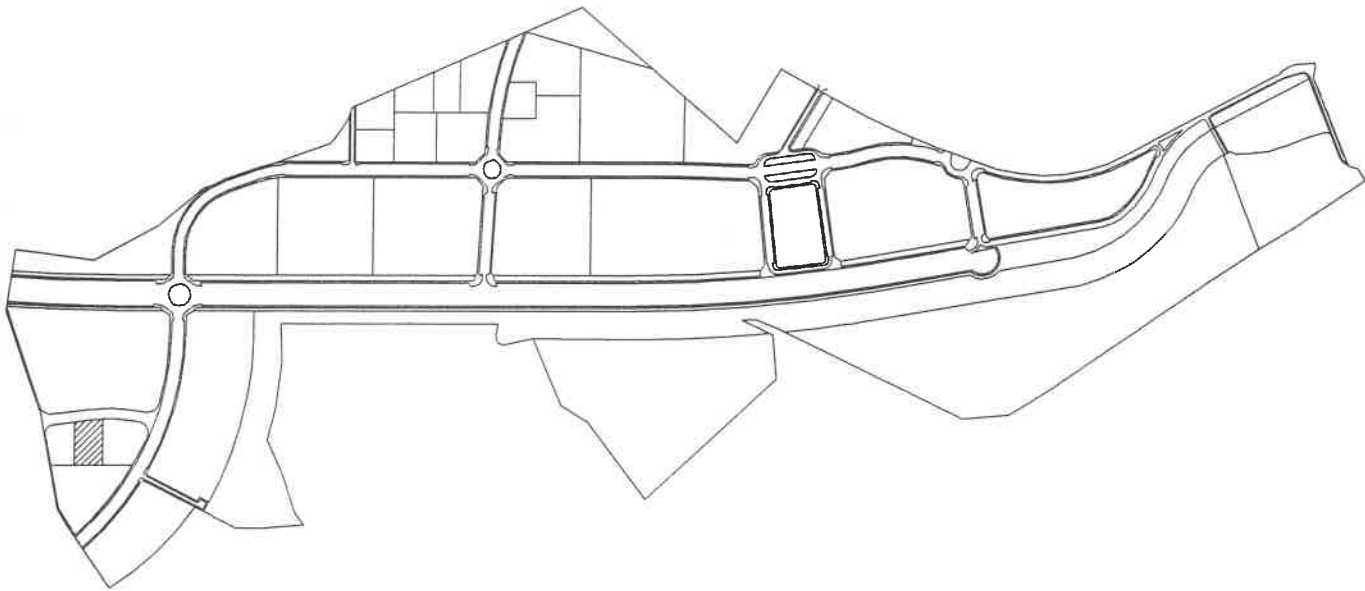

2.880,91 m²

19

146

LINDEROS PARCELA

NORESTE	PARCELA D DE LA MANZANA 7
SURESTE	PARCELA A DE LA MANZANA 7
NOROESTE	CALLE CERRO DEL ESPINO
SUROESTE	PARCELA C DE LA MANZANA 7



AREA REMITIDA E-109

ZONA ESTE DE MAJADAHONDA

ESCALA : 1 / 1000

SITUACION

MANZANA

PARCELA

SUPERFICIE NETA

USO

SUPERFICIE EDIF.

N° VIV.

7

C

2.179 m²

RESIDENCIAL

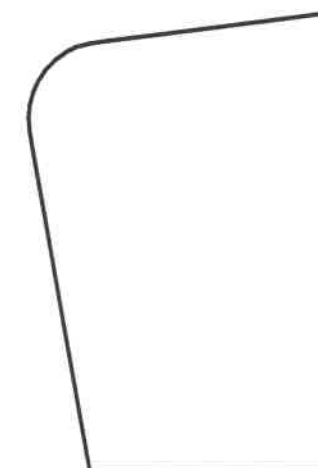
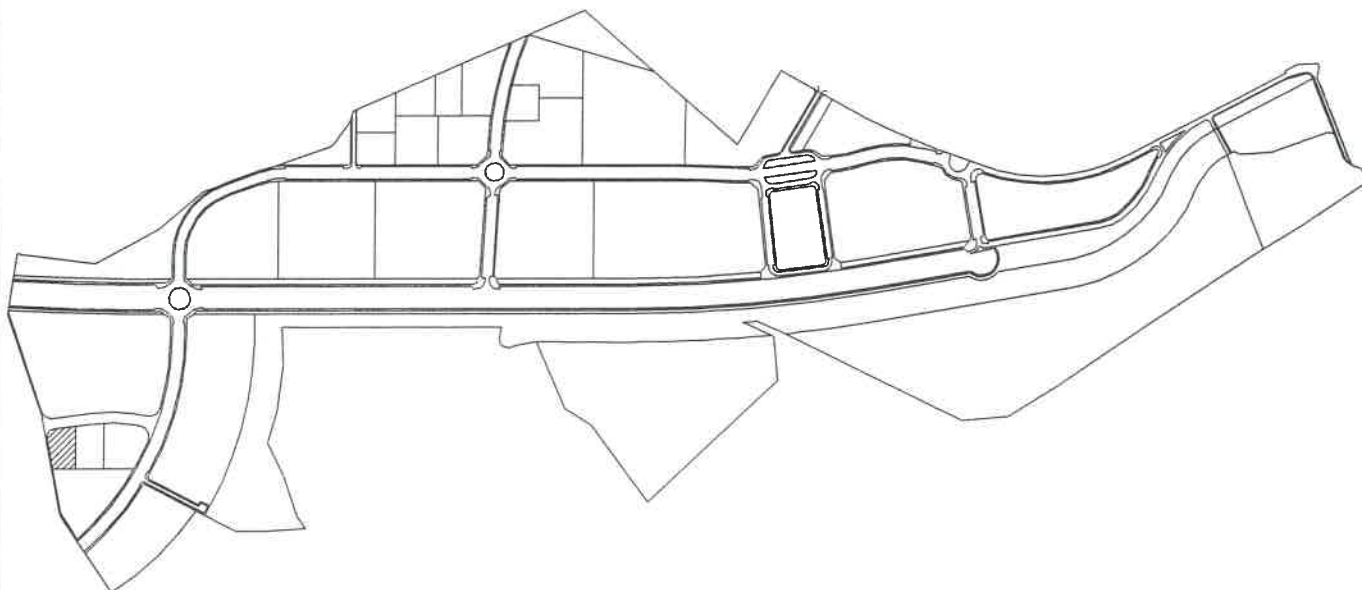
2.471,93 m²

16

147

LINDEROS PARCELA

NORESTE	PARCELA B DE LA MANZANA 7
SURESTE	PARCELA A DE LA MANZANA 7
NOROESTE	CALLE CERRO DEL ESPINO
SUROESTE	CALLE HUERTO DEL DESCALZO



AREA REMITIDA E-109

ZONA ESTE DE MAJADAHONDA

ESCALA : 1 / 1000

SITUACION

MANZANA

PARCELA

SUPERFICIE NETA

USO

SUPERFICIE EDIF.

N° VIV.

7

D

3.669 m²

RESIDENCIAL

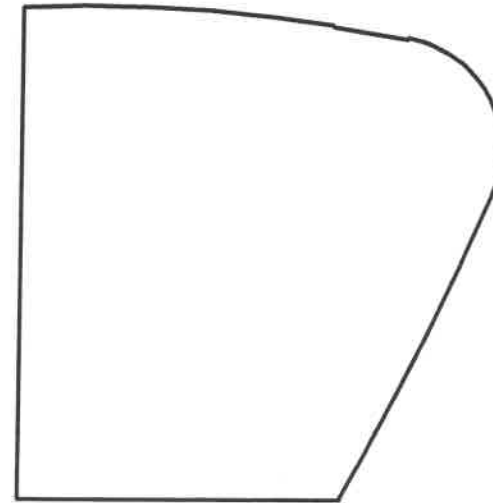
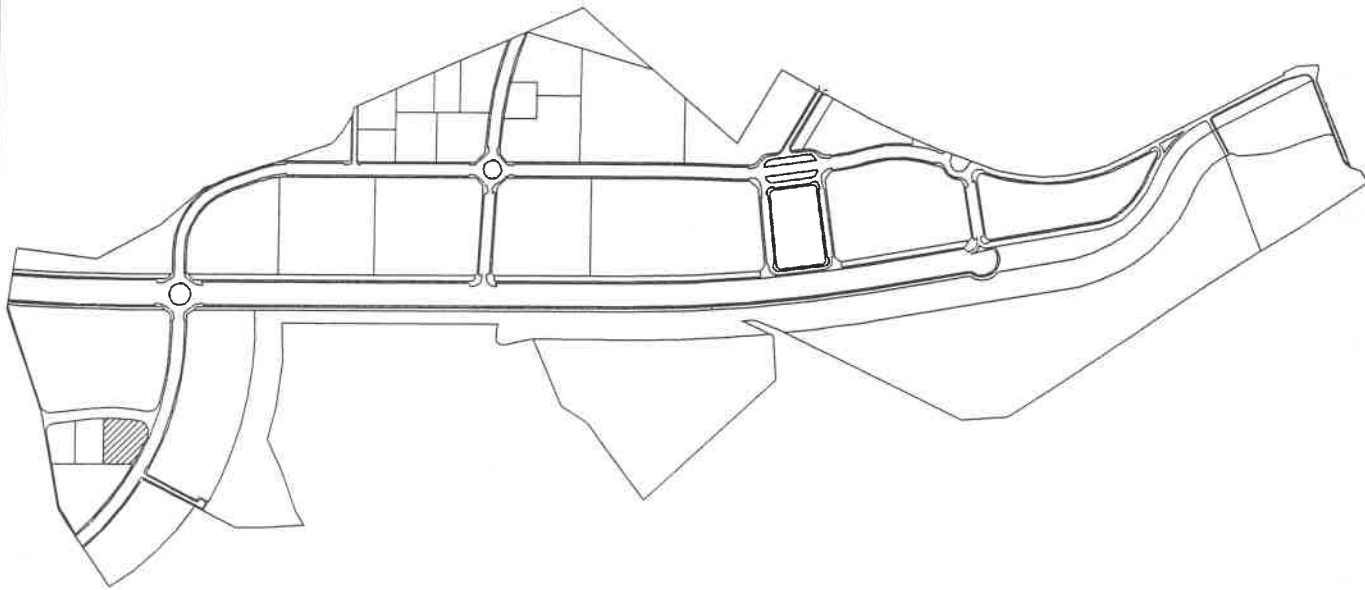
4.161,85 m²

27

148

LINDEROS PARCELA

NORESTE	AVDA. DE LAS MORERAS
SURESTE	PARCELA A DE LA MANZANA 7 Y PARCELA CT2
NOROESTE	CALLE CERRO DEL ESPINO
SUROESTE	PARCELA B DE LA MANZANA 7



AREA REMITIDA E-109

ZONA ESTE DE MAJADAHONDA

ESCALA : 1 / 1000

SITUACION

MANZANA

PARCELA

SUPERFICIE NETA

USO

SUPERFICIE EDIF.

Nº VIV.

8

UNICA

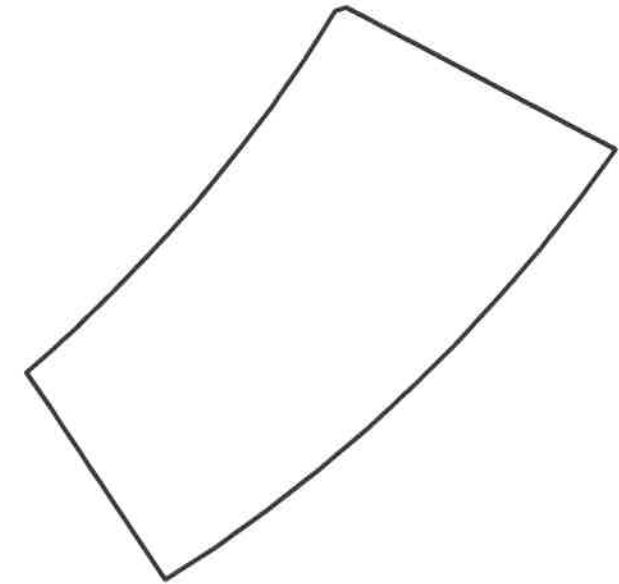
10.873 m²

ESCOLAR

149

LINDEROS PARCELA

NORESTE	CALLE VIRGEN DEL PILAR Y PARQUE FORESTAL
SURESTE	PARQUE FORESTAL
NOROESTE	AVDA. DE LAS MORERAS Y CALLE VIRGEN DEL PILAR
SUROESTE	URBANIZACION CERRO DEL ESPINDO



AREA REMITIDA E-109

ZONA ESTE DE MAJADAHONDA

ESCALA : 1 / 2000

SITUACION


MANZANA	PARCELA	SUPERFICIE NETA	USO	SUPERFICIE EDIF.	Nº VIV.
9	UNICA	20.397 m ²	ESCOLAR		

150

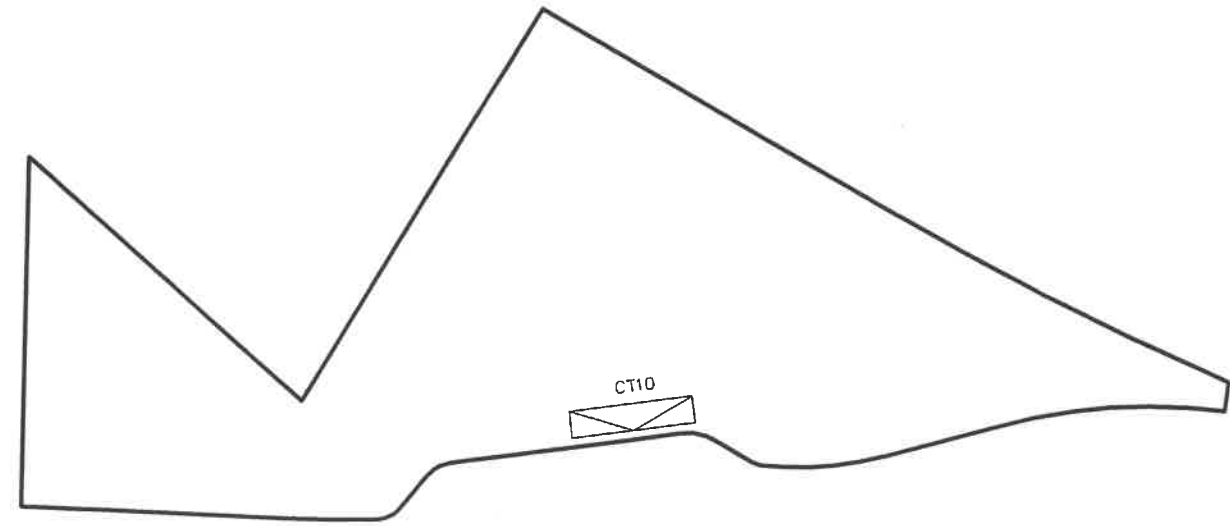
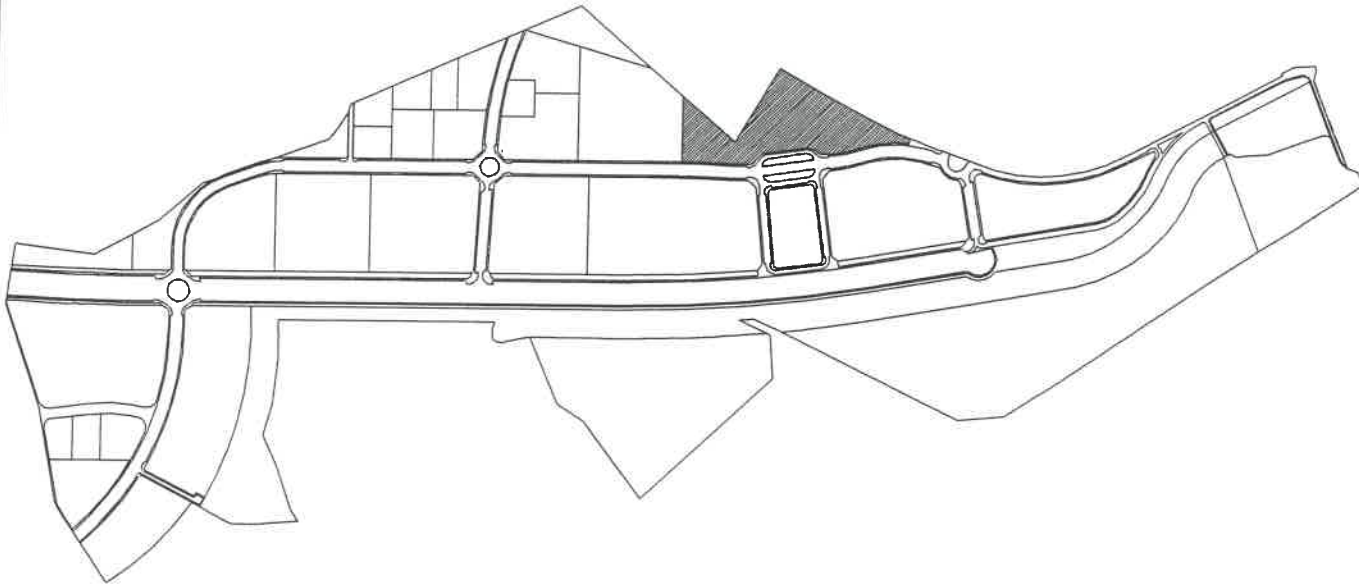
LINDEROS PARCELA

NORTE	CALLE DE LAS NORIAS, COLEGIO PUBLICO FEDERICO GARCIA LORCA
SURESTE	AVDA. PRINCIPE DE ASTURIAS Y PARCELA CT10
SUROESTE	PARCELA D DE LA MANZANA 2 Y PARCELA CT10



CT10
 CENTRO DE TRANSFORMACION 55 m²

SECRETARIO GENERAL



AREA REMITIDA E-109

ZONA ESTE DE MAJADAHONDA

ESCALA : 1/2000

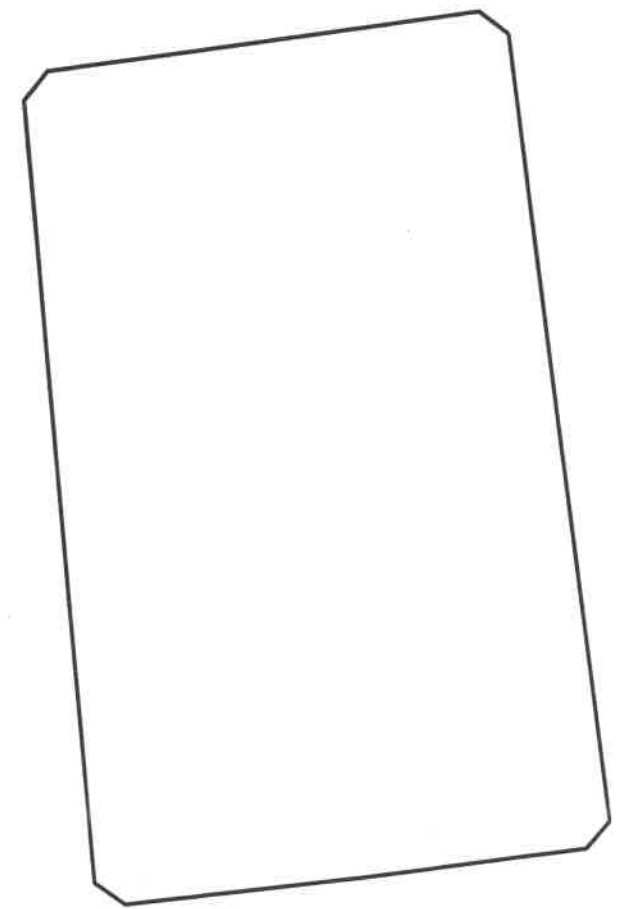
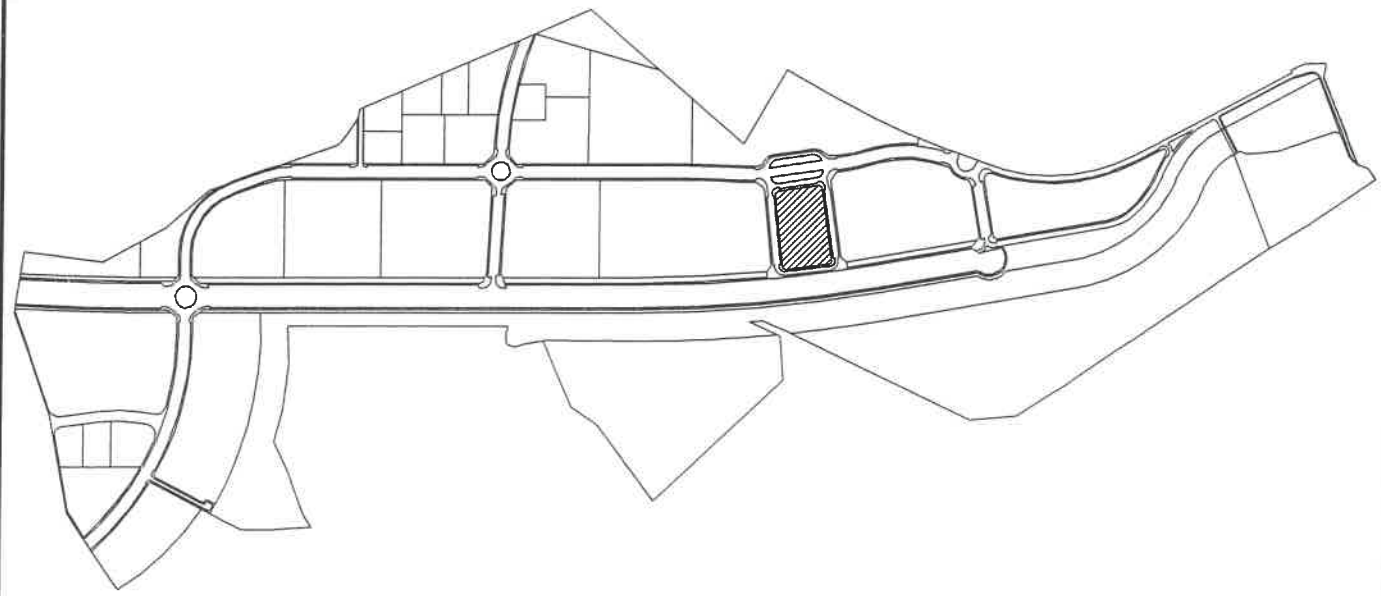
SITUACION

MANZANA	PARCELA	SUPERFICIE NETA	USO	SUPERFICIE EDIF.	Nº VIV.
10	UNICA	7.454 m ²	TERCIARIO	6.000 m ²	

101

LINDEROS PARCELA

NORESTE	CALLE DE LOS VENEROS Y PARCELA CT9
SURESTE	AVDA. JUAN CARLOS I Y PARCELA CT9
NOROESTE	AVDA. PRINCIPE DE ASTURIAS
SUROESTE	CALLE VALDEGRANDE



AREA REMITIDA E-109

ZONA ESTE DE MAJADAHONDA

ESCALA : 1 / 1000

SITUACION

MANZANA

PARCELA

SUPERFICIE NETA

USO

SUPERFICIE EDIF.

Nº VIV.

11

A

1.408 m²

TERCIARIO

3.383,99 m²

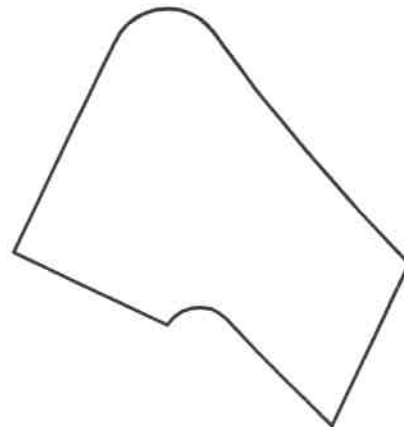
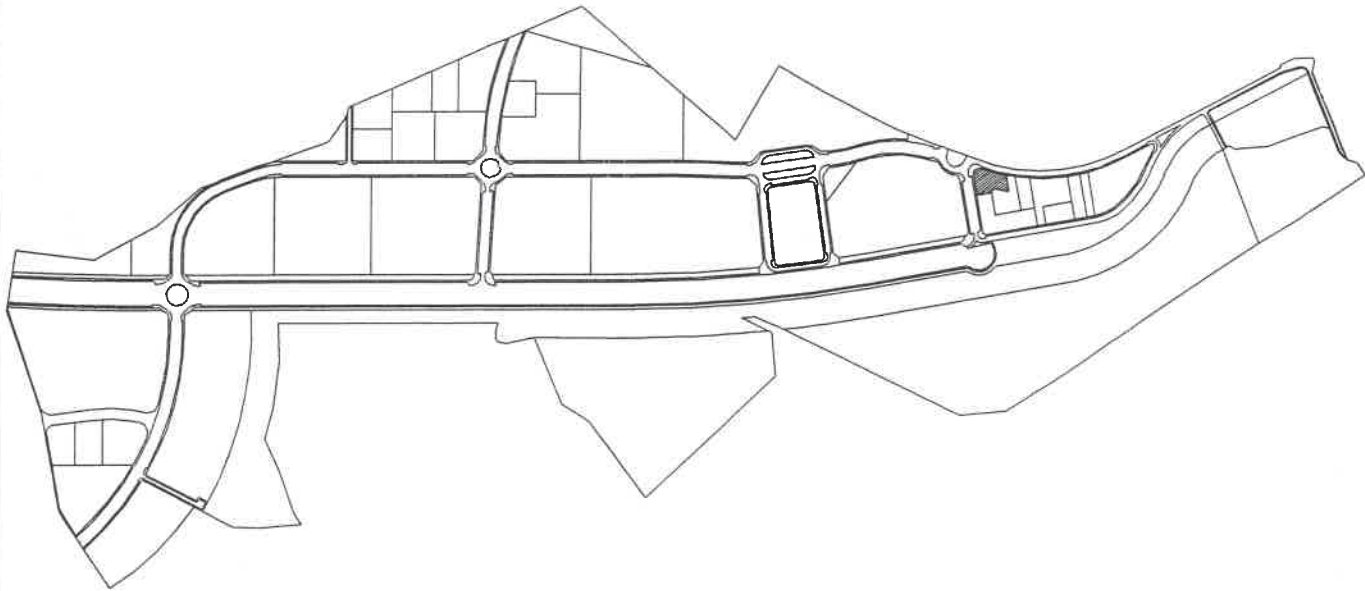
152

LINDEROS PARCELA

N--NOROESTE AVDA.PRINCIPE DE ASTURIAS

E--SURESTE AVDA. JUAN CARLOS I

SUROESTE CALLE DEL PARQUE



AREA REMITIDA E-109

ZONA ESTE DE MAJADAHONDA

ESCALA : 1 / 1000

SITUACION

MANZANA

PARCELA

SUPERFICIE NETA

USO

SUPERFICIE EDIF.

Nº VIV.

11

B

2.572 m²

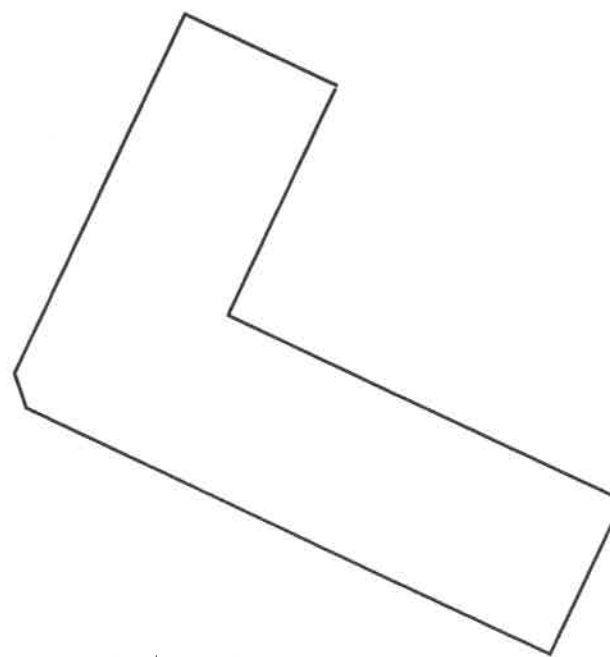
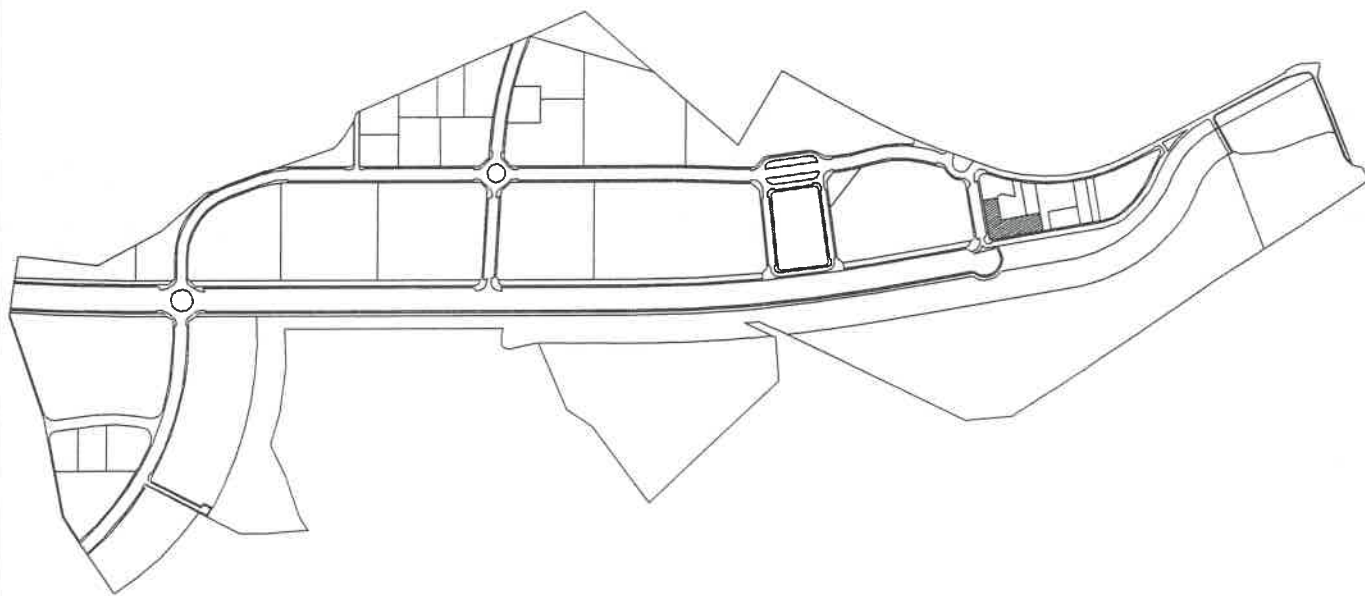
TERCIARIO

6.185,74 m²

153

LINDEROS PARCELA

NORESTE	ESPACIO LIBRE PRIVADO
SURESTE	AVDA. JUAN CARLOS I
SUROESTE	CALLE DEL PARQUE



AREA REMITIDA E-109

ZONA ESTE DE MAJADAHONDA

ESCALA : 1 / 1000

SITUACION

MANZANA

PARCELA

SUPERFICIE NETA

USO

SUPERFICIE EDIF.

N° VIV.

11

C

975 m²

TERCIARIO

2.341,83 m²

154

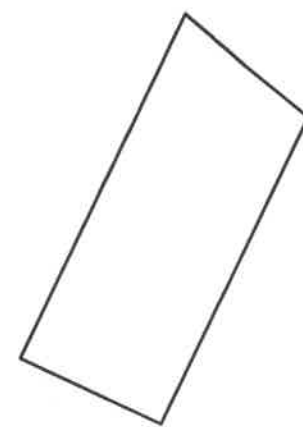
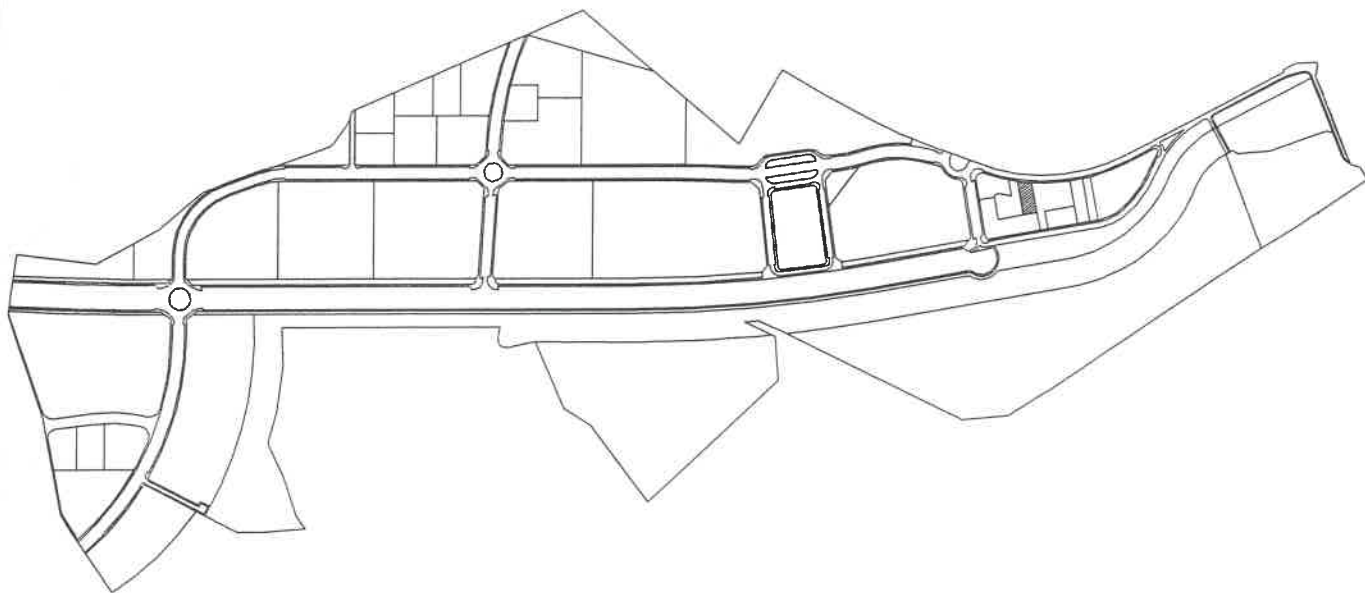
LINDEROS PARCELA

NORESTE ESPACIO LIBRE PRIVADO

SURESTE PARCELA 11B

NOROESTE AVDA. PRINCIPE DE ASTURIAS

SUROESTE ESPACIO LIBRE PRIVADO



AREA REMITIDA E-109

ZONA ESTE DE MAJADAHONDA

ESCALA : 1 / 1000

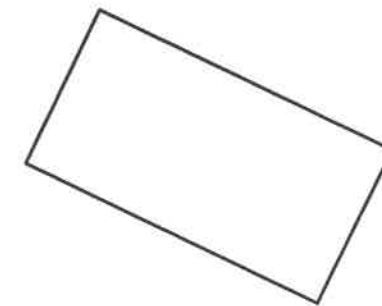
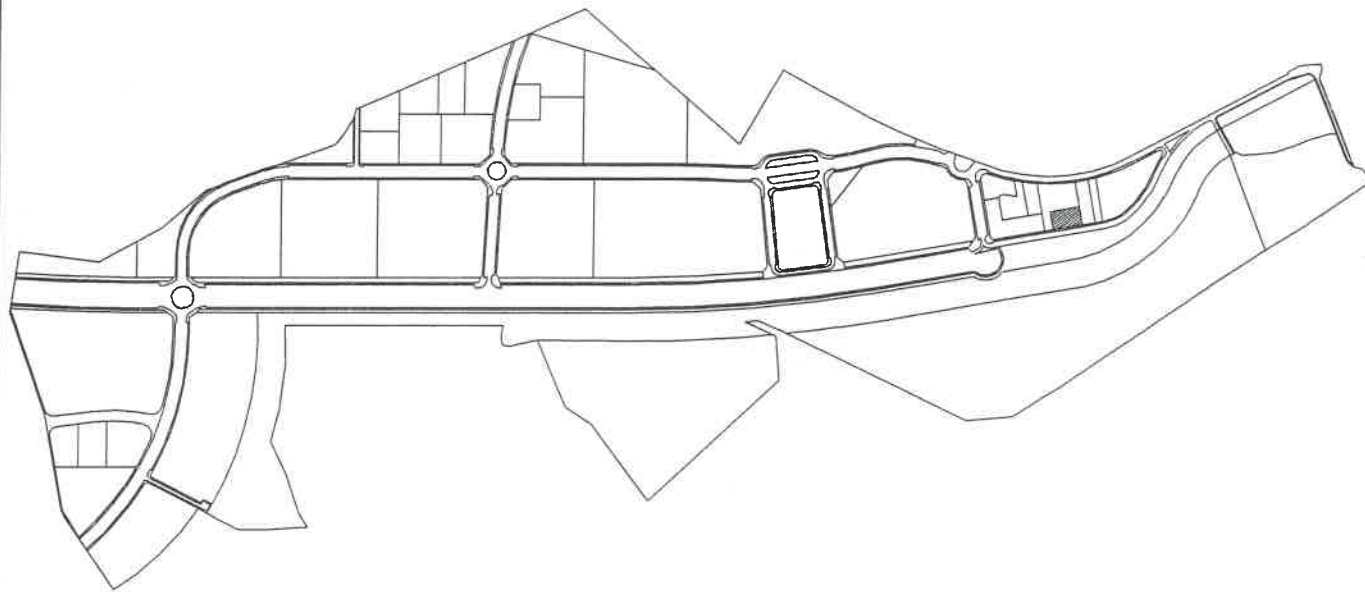
SITUACION

MANZANA	PARCELA	SUPERFICIE NETA	USO	SUPERFICIE EDIF.	N° VIV.
11	D	975 m ²	TERCIARIO	2.341,83 m ²	

155

LINDEROS PARCELA

NORESTE	PARCELA 11E
SURESTE	AVDA. JUAN CARLOS I
NOROESTE	ESPACIO VERDE PRIVADO
SUROESTE	ESPACIO VERDE PRIVADO



AREA REMITIDA E-109

ZONA ESTE DE MAJADAHONDA

ESCALA : 1 / 1000

SITUACION

MANZANA

PARCELA

SUPERFICIE NETA

USO

SUPERFICIE EDIF.

Nº VIV.

11

E

1.136 m²

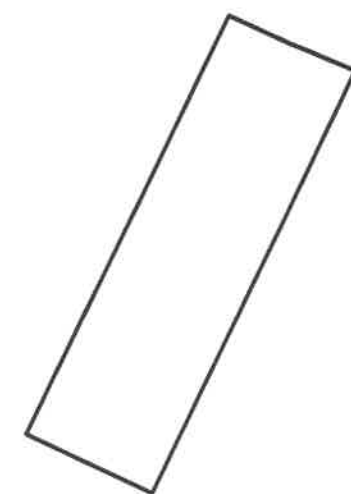
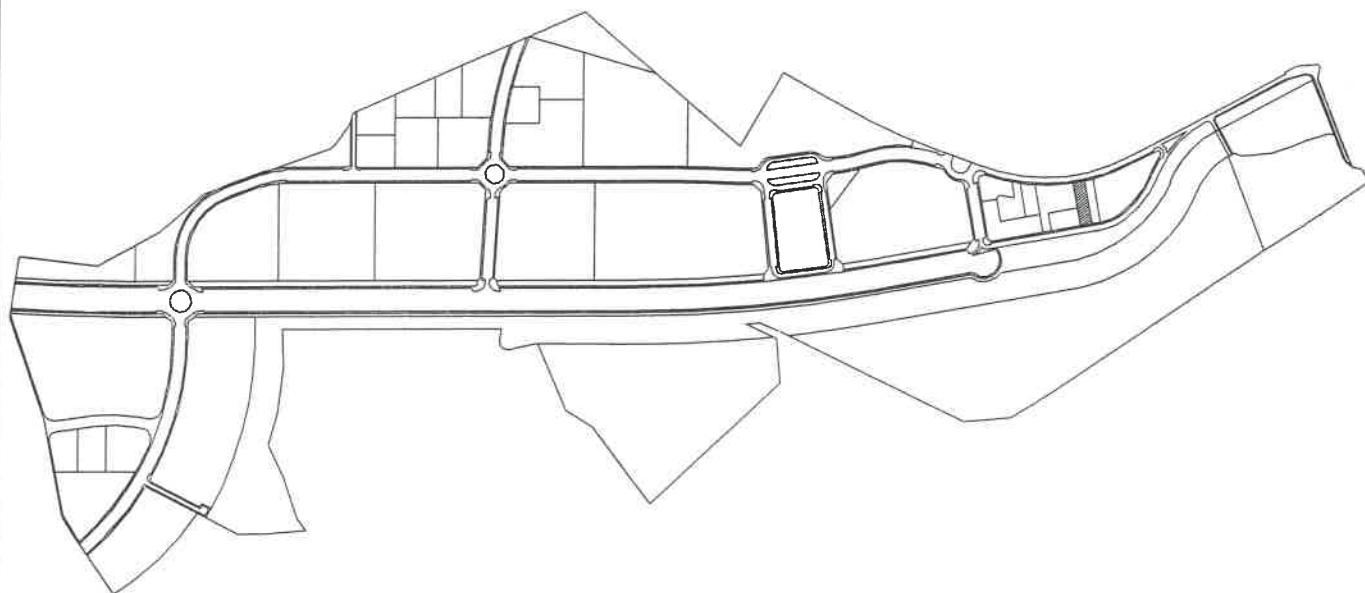
TERCIARIO

2.727,50 m²

156

LINDEROS PARCELA

NORESTE	ESPACIO VERDE PRIVADO
SURESTE	AVDA. JUAN CARLOS I
NOROESTE	AVDA. PRINCIPE DE ASTURIAS
SUROESTE	ESPACIO VERDE PRIVADO Y PARCELA 11D



AREA REMITIDA E-109

ZONA ESTE DE MAJADAHONDA

ESCALA : 1 / 1000

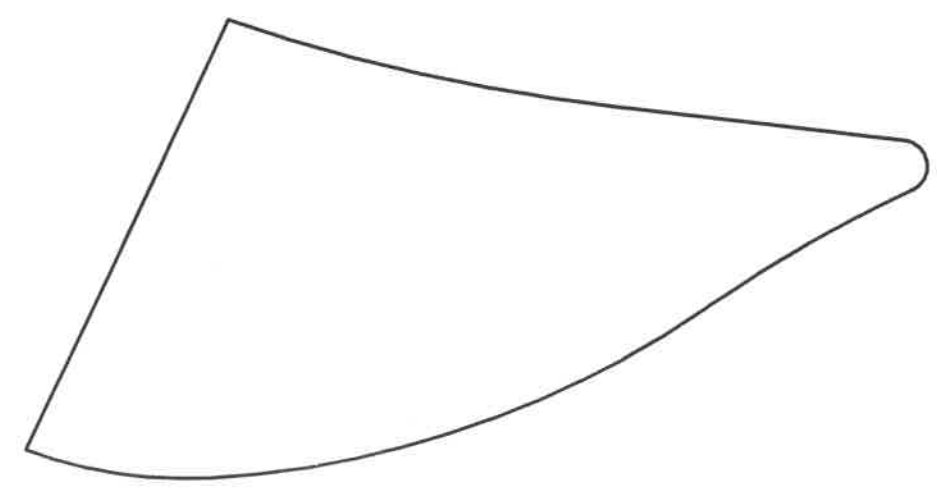
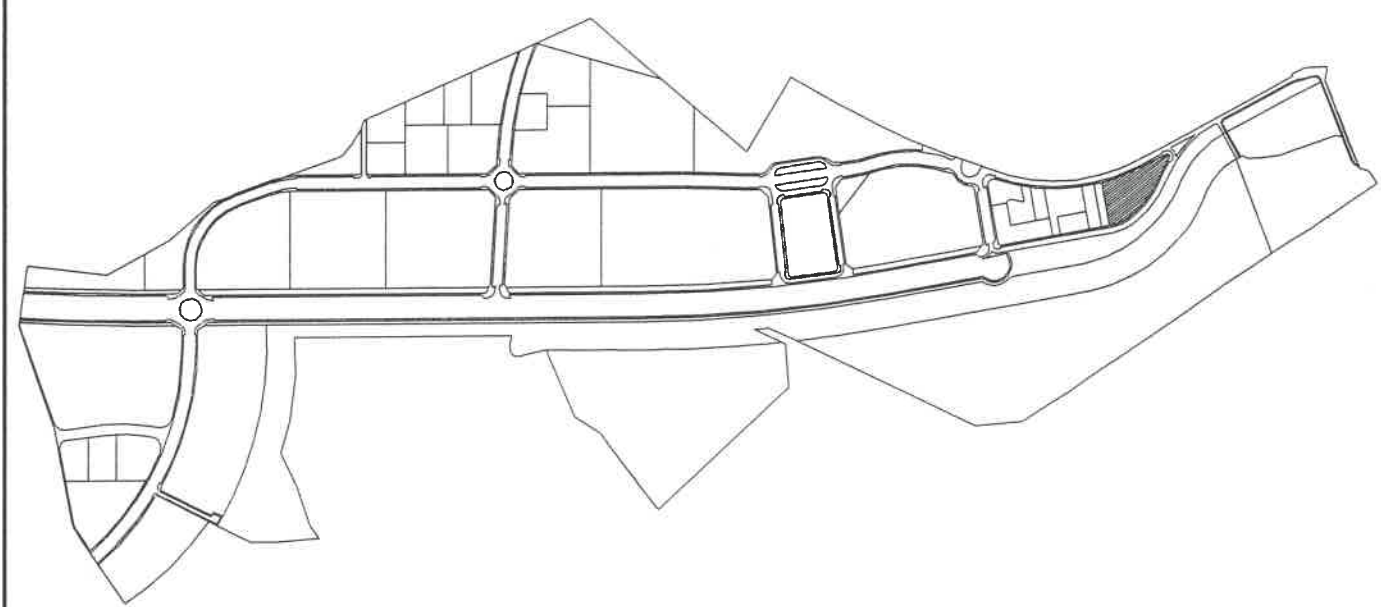
SITUACION

MANZANA	PARCELA	SUPERFICIE NETA	USO	SUPERFICIE EDIF.	Nº VIV.
11	F	4.128 m ²	TERCIARIO	10.019,11 m ²	

157

LINDEROS PARCELA

ESTE	AVDA. JUAN CARLOS I
NOROESTE	AVDA. PRINCIPE DE ASTURIAS
SUROESTE	ESPACIO VERDE PRIVADO



AREA REMITIDA E-109

ZONA ESTE DE MAJADAHONDA

ESCALA : 1 / 1000

SITUACION

MANZANA

PARCELA

SUPERFICIE NETA

USO

SUPERFICIE EDIF.

N° VIV.

12

17.630 m²

SOCIAL ASISTENCIAL

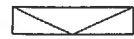
158

LINDEROS PARCELA

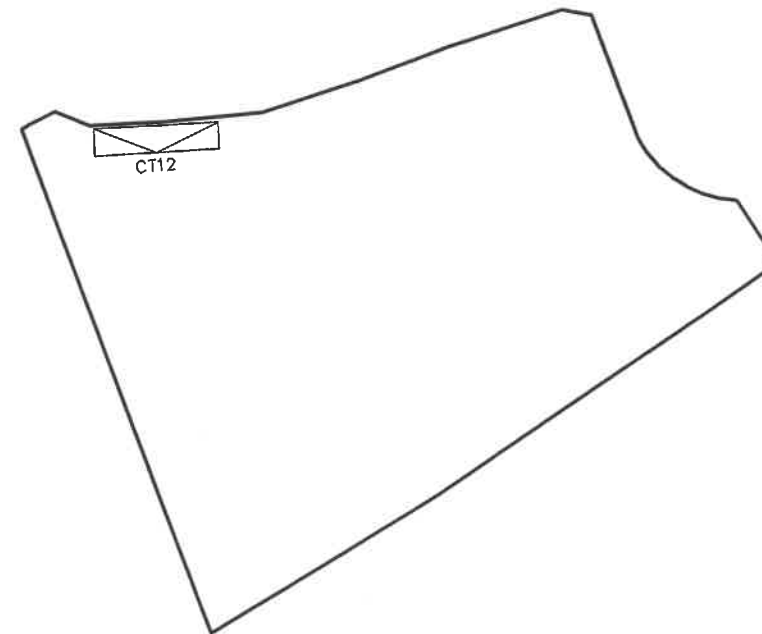
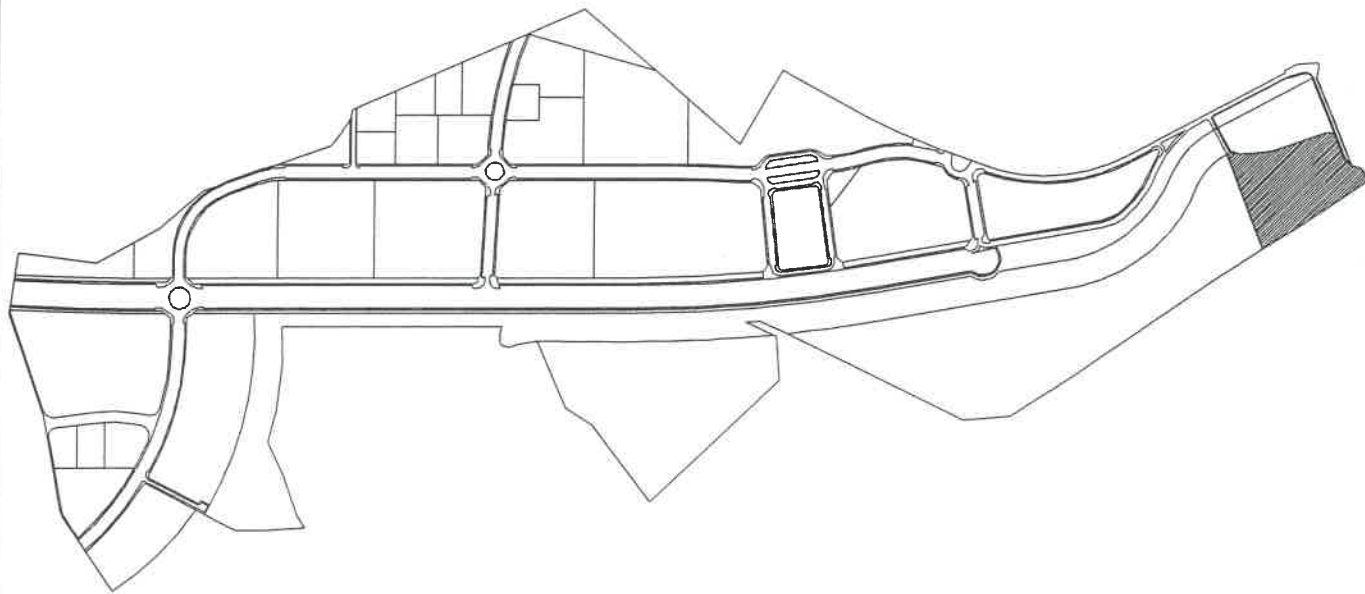

NORESTE	CALLE MONTE DEL PILAR Y PARCELA CT12
SURESTE	PARQUE FORESTAL
NOROESTE	MANZANA 21 , PARCELA CT12 Y RESERVA VIARIA
SUROESTE	MANZANA 16



CT12



CENTRO DE TRANSFORMACION 55 m²



AREA REMITIDA E-109

ZONA ESTE DE MAJADAHONDA

ESCALA : 1 / 2000

SITUACION

MANZANA

PARCELA

SUPERFICIE NETA

USO

SUPERFICIE EDIF.

Nº VIV.

13

4.619 m²

SOCIAL ASISTENCIAL

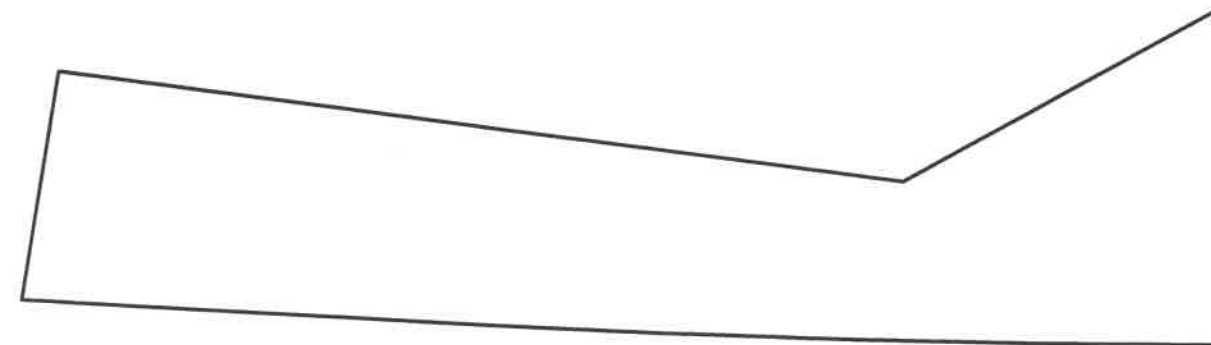
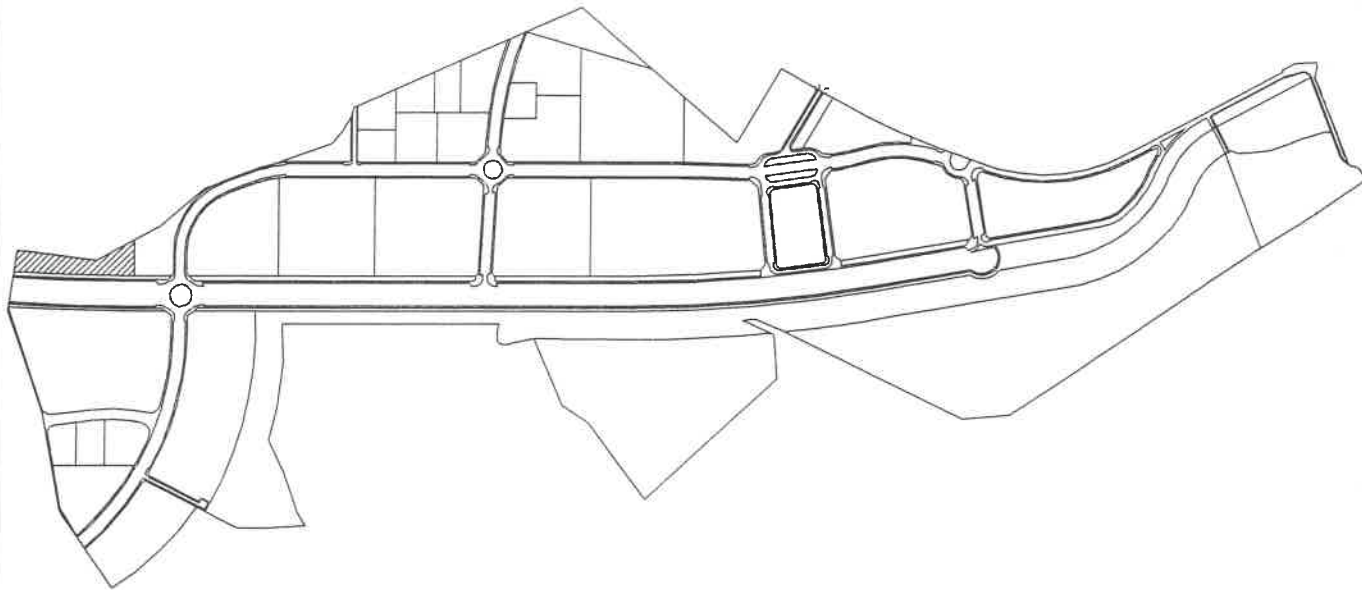
159

LINDEROS PARCELA

NORESTE	MANZANA 22
SURESTE	AVDA. JUAN CARLOS I
NOROESTE	URBANIZACION INTERLAND
SUROESTE	PARCELA DESTINADA A EQUIPAMIENTO DEL CERRO DEL ESPINO



EL SECRETARIO GENERAL



AREA REMITIDA E-109

ZONA ESTE DE MAJADAHONDA

ESCALA : 1 / 1000

SITUACION

MANZANA

PARCELA

SUPERFICIE NETA

USO

SUPERFICIE EDIF.

N° VIV.

14

UNICA

1.426 m²

SOCIAL ASISTENCIAL

160

LINDEROS PARCELA

ESTE

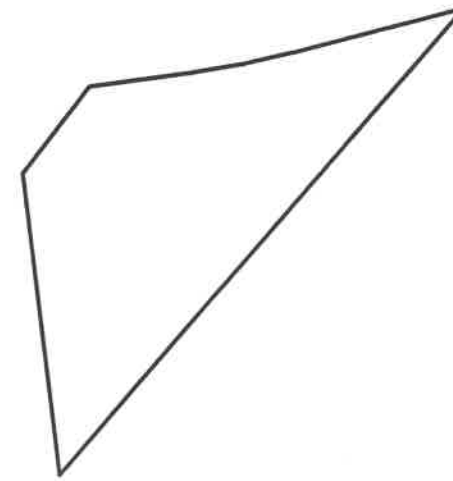
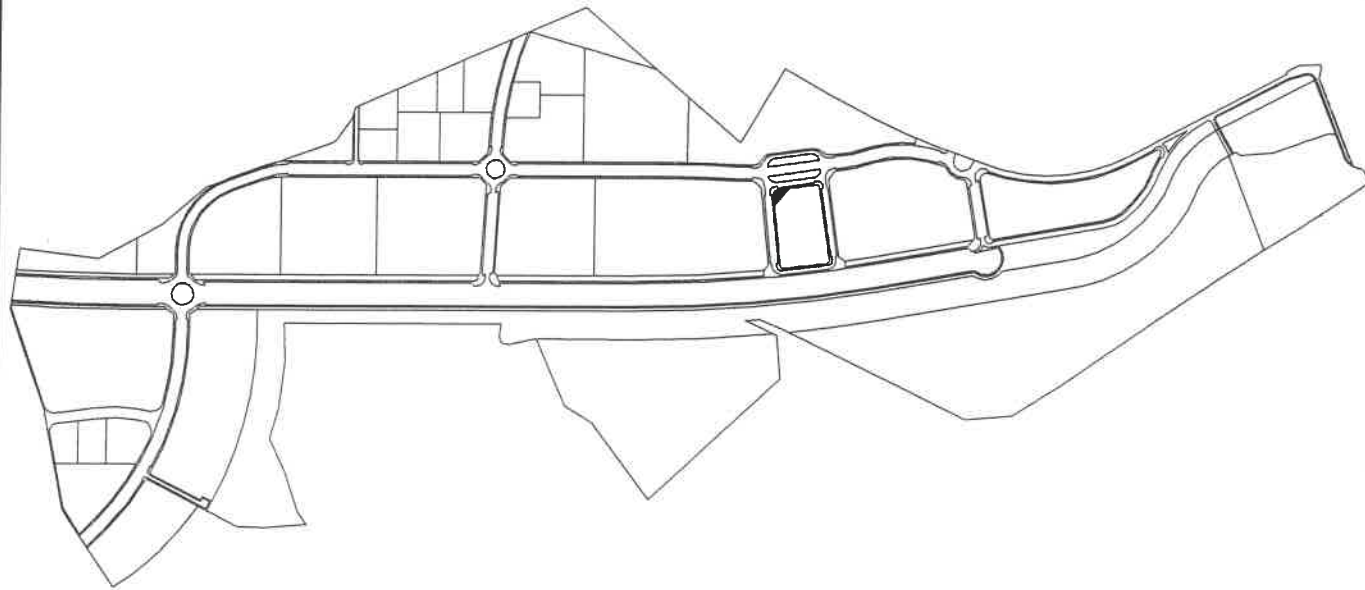
MANZANA 20

NOROESTE

AVDA. PRINCIPE DE ASTURIAS

SUROESTE

CALLE DE LOS VENEROS



AREA REMITIDA E-109

ZONA ESTE DE MAJADAHONDA

ESCALA : 1 / 1000

SITUACION

MANZANA

PARCELA

SUPERFICIE NETA

USO

SUPERFICIE EDIF.

N° VIV.

15

UNICA

46.340 m²

ZONA VERDE

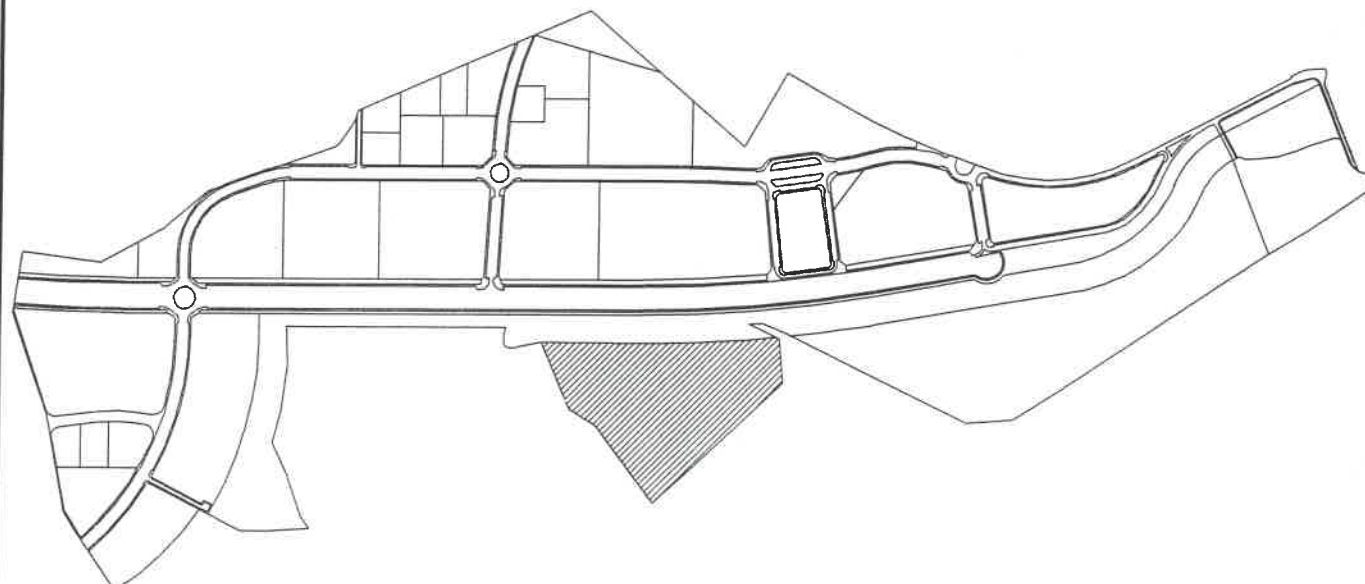
161

LINDEROS PARCELA

NORESTE	PARQUE FORESTAL
ESTE	PARQUE FORESTAL
NOROESTE	MANZANA 17
SUROESTE	PARQUE FORESTAL




EL SECRETARIO GENERAL



AREA REMITIDA E-109

ZONA ESTE DE MAJADAHONDA



ESCALA : 1 / 2000

SITUACION

MANZANA

PARCELA

SUPERFICIE NETA

USO

SUPERFICIE EDIF.

N° VIV.

16

UNICA

74.265 m²

ZONA VERDE

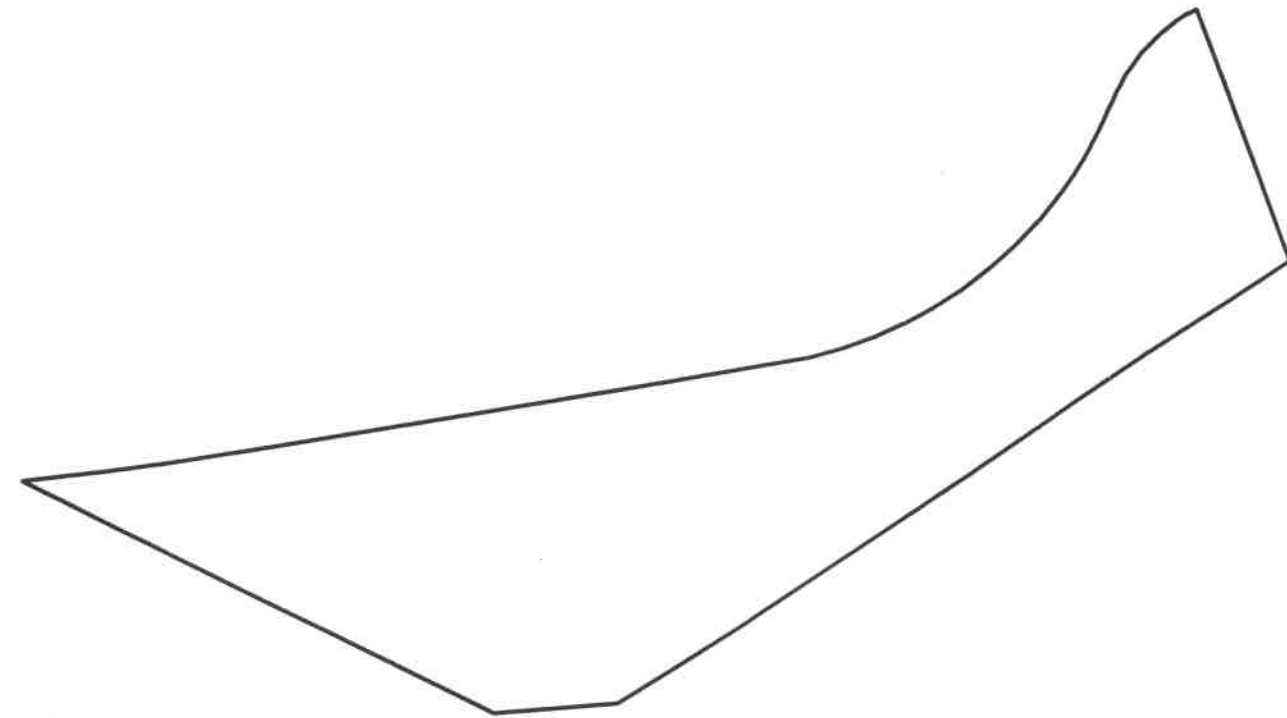
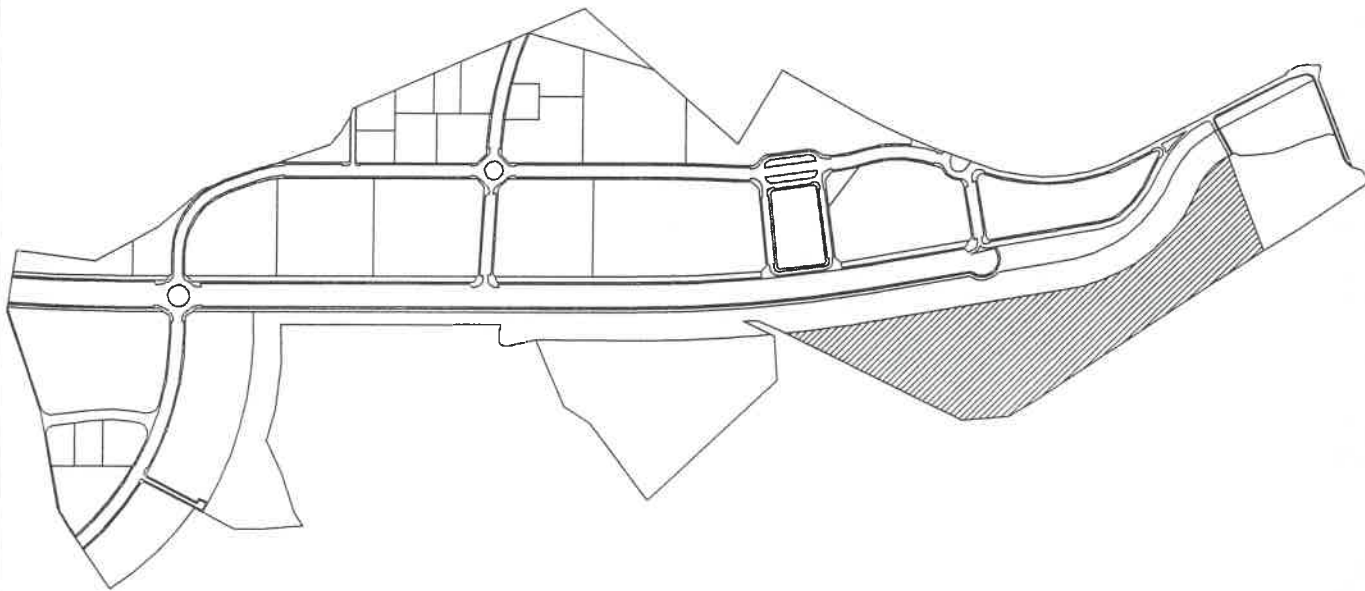
162

LINDEROS PARCELA

NORESTE	MANZANA 12
ESTE-SUR	PARQUE FORESTAL
NOROESTE	MANZANA 17
SUROESTE	PARQUE FORESTAL



EL SECRETARIO GENERAL



AREA REMITIDA E-109

ZONA ESTE DE MAJADAHONDA

ESCALA : 1 / 4000

SITUACION

MANZANA

PARCELA

SUPERFICIE NETA

USO

SUPERFICIE EDIF.

N° VIV.

14

UNICA

1.426 m²

SOCIAL ASISTENCIAL

160

LINDEROS PARCELA

ESTE

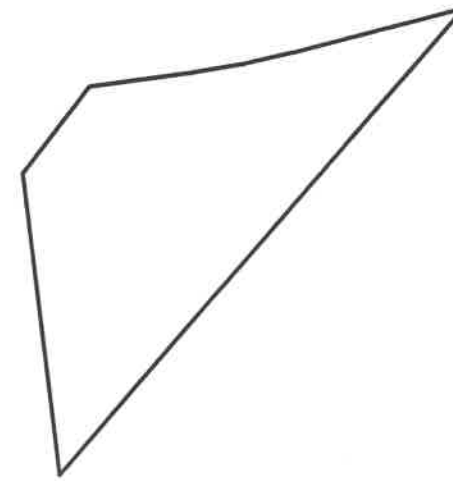
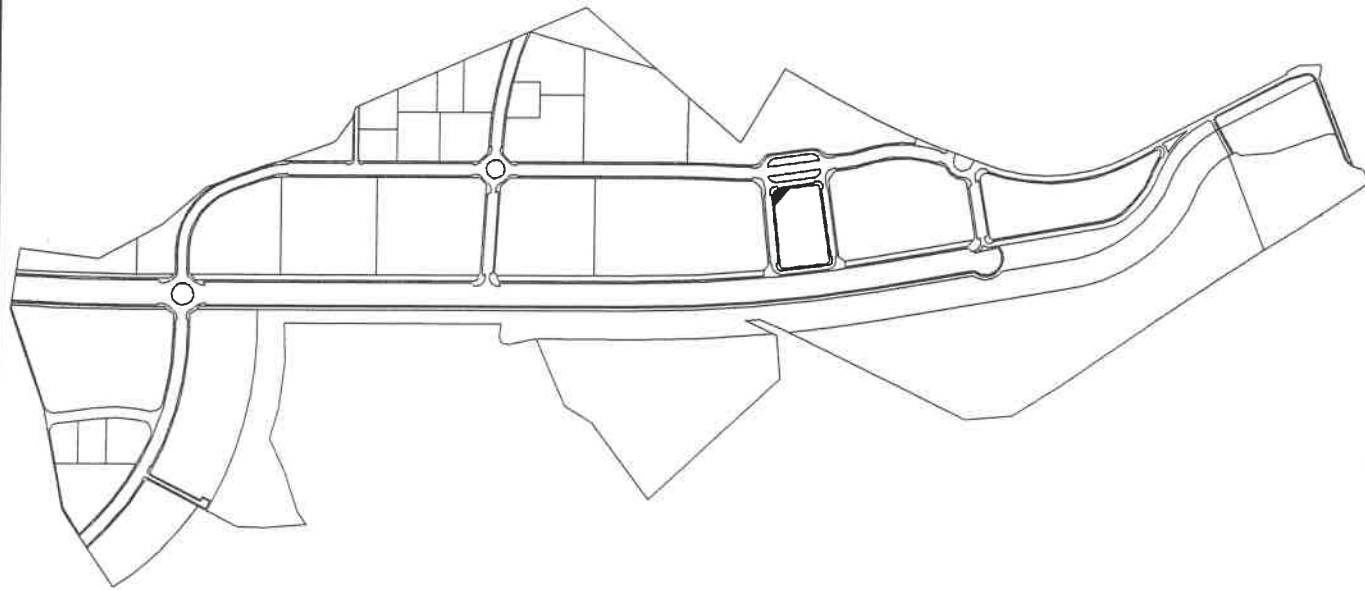
MANZANA 20

NOROESTE

AVDA. PRINCIPE DE ASTURIAS

SUROESTE

CALLE DE LOS VENEROS



AREA REMITIDA E-109

ZONA ESTE DE MAJADAHONDA

ESCALA : 1 / 1000

SITUACION

MANZANA

PARCELA

SUPERFICIE NETA

USO

SUPERFICIE EDIF.

N° VIV.

15

UNICA

46.340 m²

ZONA VERDE

161

LINDEROS PARCELA

NORESTE PARQUE FORESTAL

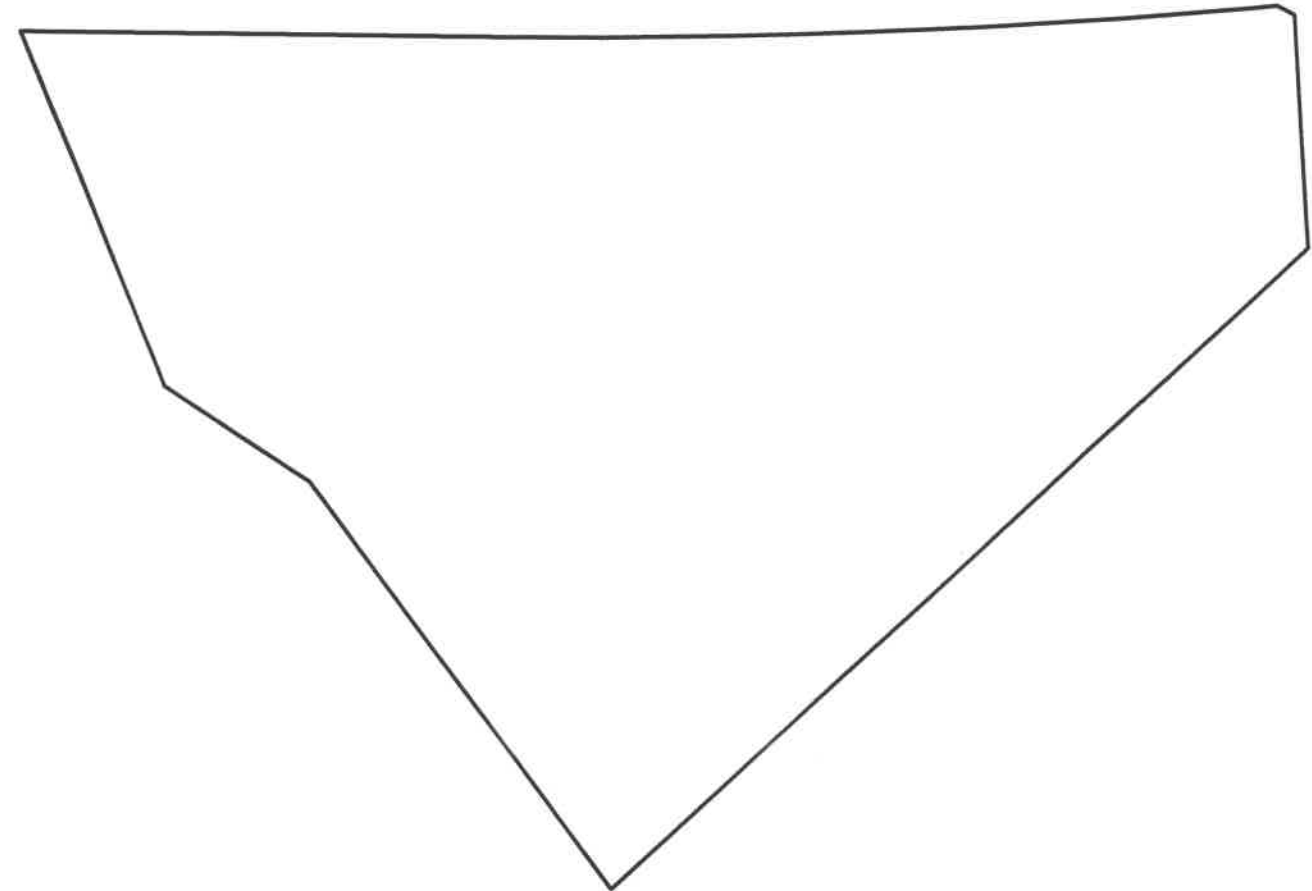
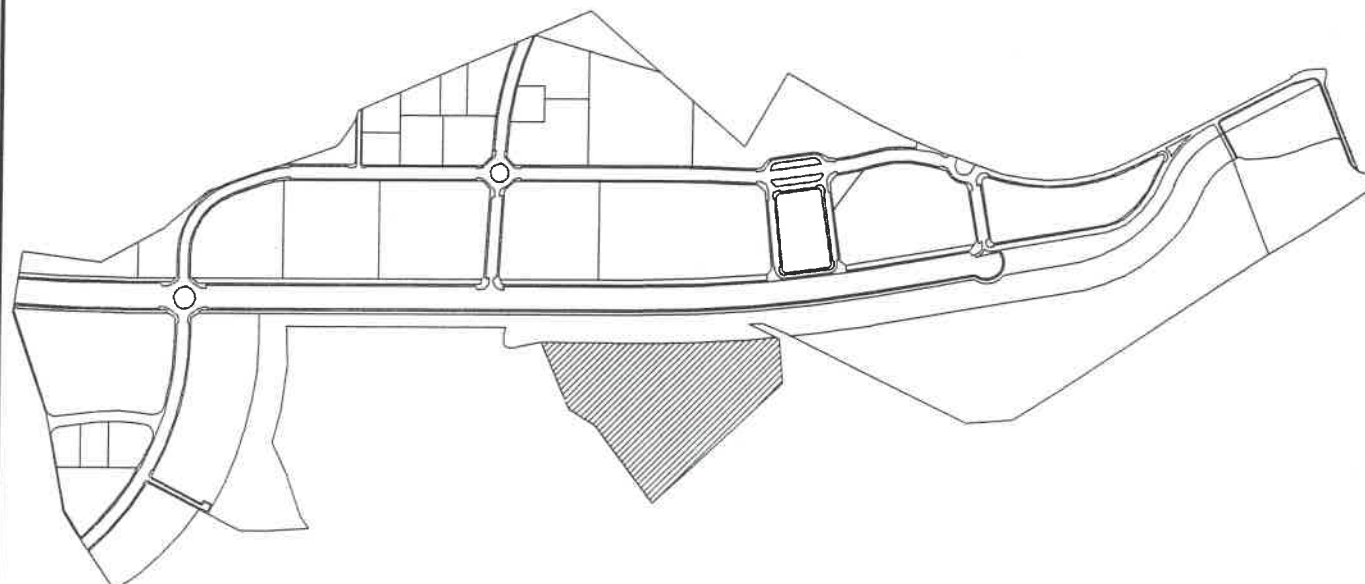
ESTE PARQUE FORESTAL

NOROESTE MANZANA 17

SUROESTE PARQUE FORESTAL



EL SECRETARIO GENERAL



AREA REMITIDA E-109

ZONA ESTE DE MAJADAHONDA

ESCALA : 1 / 2000

SITUACION

MANZANA

PARCELA

SUPERFICIE NETA

USO

SUPERFICIE EDIF.

N° VIV.

16

UNICA

74.265 m²

ZONA VERDE

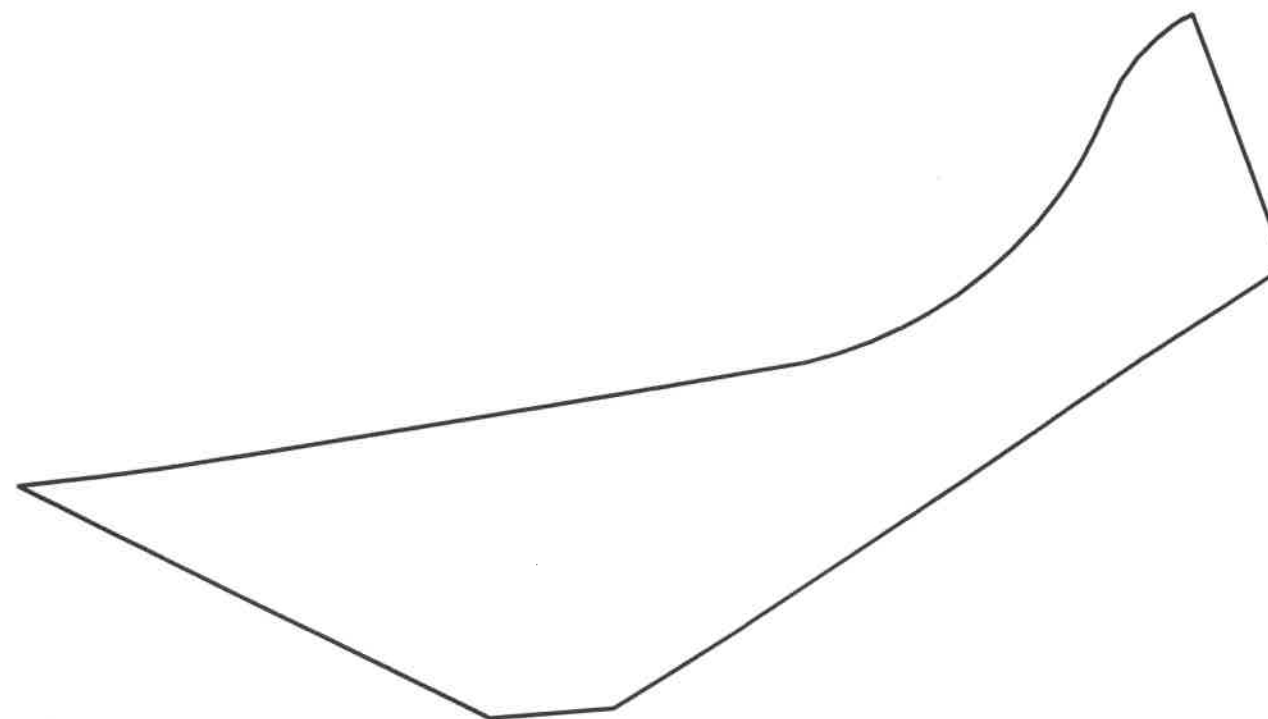
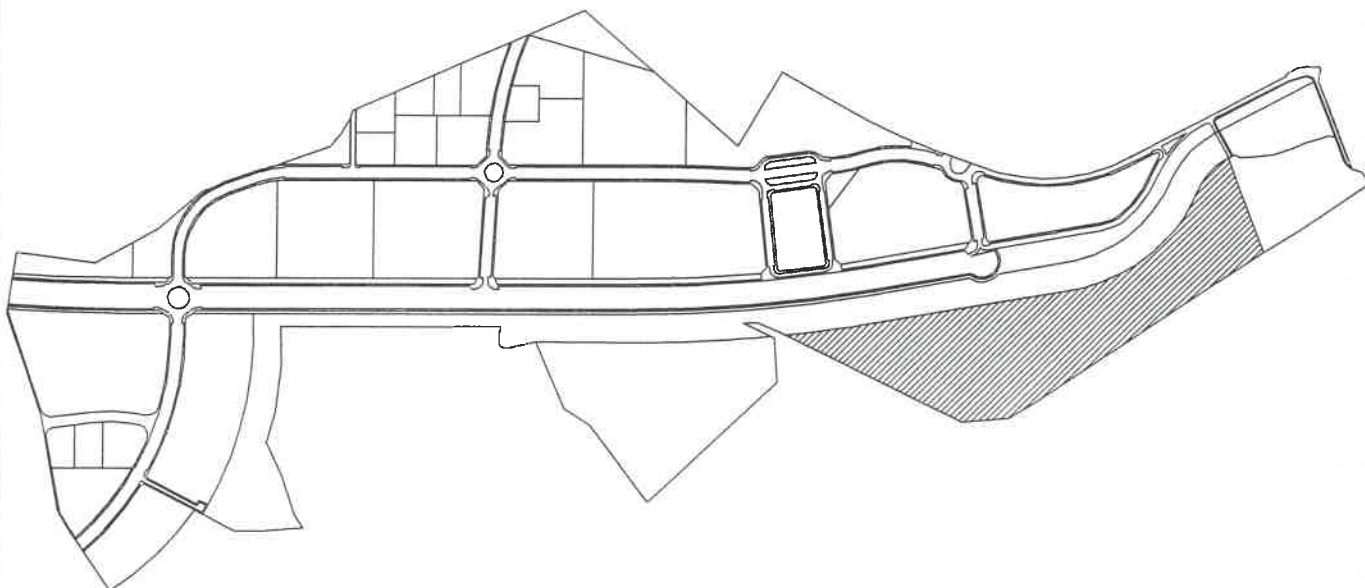
162

LINDEROS PARCELA

NORESTE	MANZANA 12
ESTE-SUR	PARQUE FORESTAL
NOROESTE	MANZANA 17
SUROESTE	PARQUE FORESTAL



EL SECRETARIO GENERAL



AREA REMITIDA E-109

ZONA ESTE DE MAJADAHONDA

ESCALA : 1/4000

SITUACION

MANZANA

PARCELA

SUPERFICIE NETA

USO

SUPERFICIE EDIF.

Nº VIV.

17

UNICA

69.136 m²

ESPACIOS LIBRES

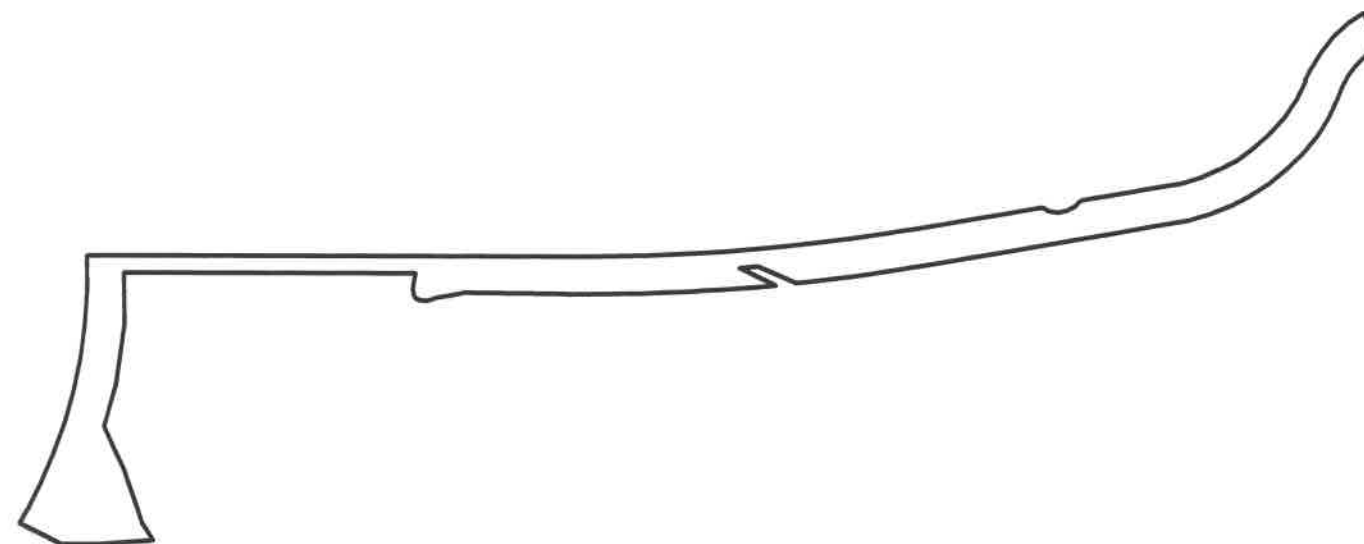
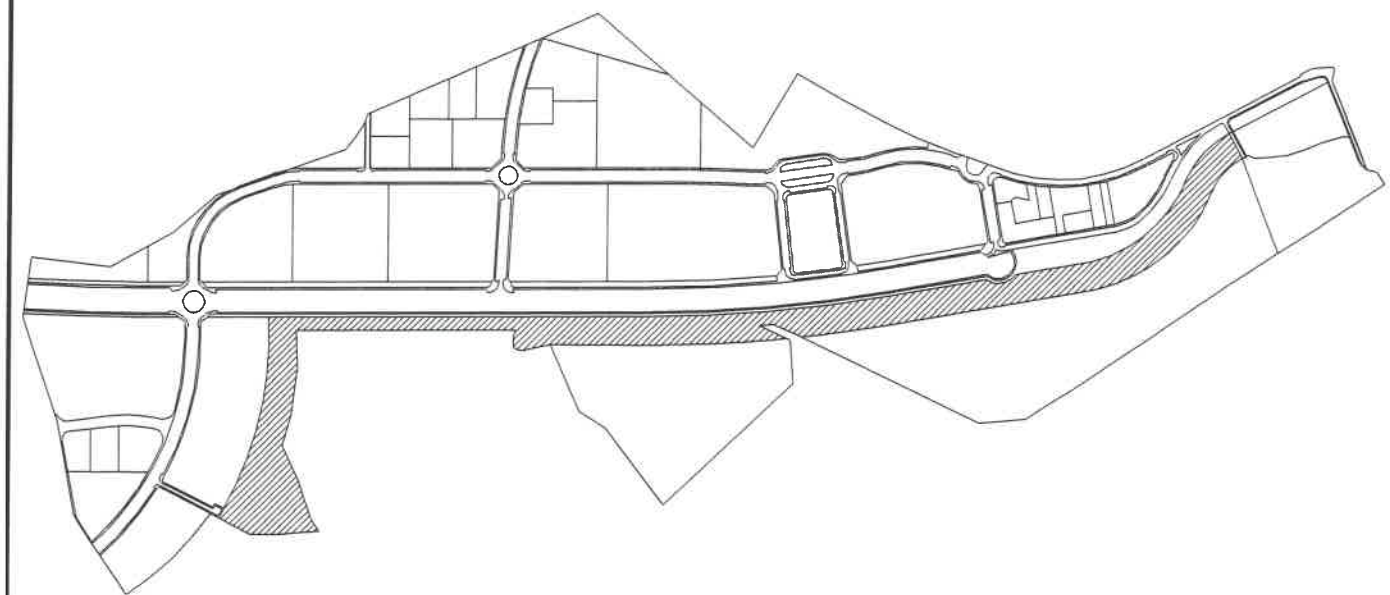
163

LINDEROS PARCELA

NORESTE	TERRENOS DE RESERVA VIARIA
SUR-SURESTE	MANZANAS 15,16 Y CON PARQUE FORESTAL
NOROESTE	AVDA. JUAN CARLOS I
OESTE	MANZANA 5 Y CALLE VIRGEN DEL PILAR



EL SECRETARIO GENERAL



AREA REMITIDA E-109

ZONA ESTE DE MAJADAHONDA

ESCALA : 1 / 8000

SITUACION

MANZANA

PARCELA

SUPERFICIE NETA

USO

SUPERFICIE EDIF.

N° VIV.

18

UNICA

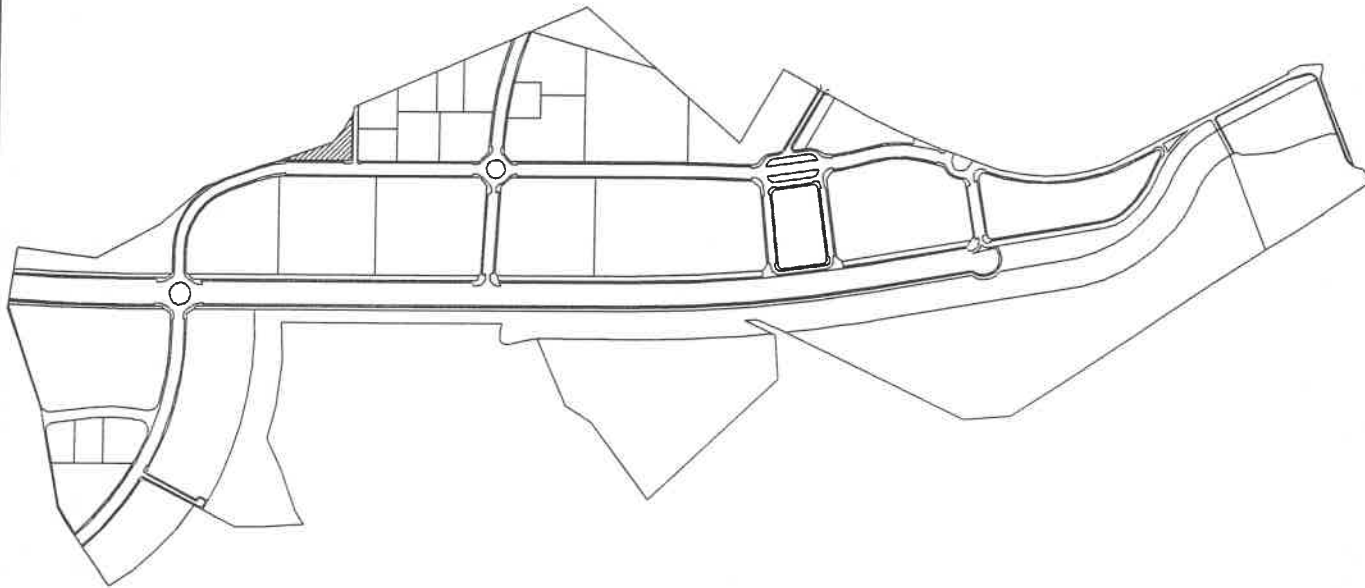
2.159 m²

ESPACIO LIBRE

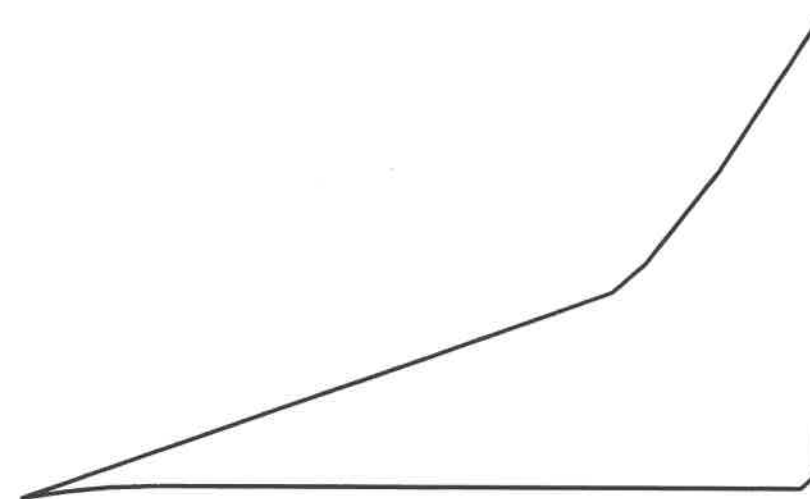
164

LINDEROS PARCELA

NORESTE	CALLE MAR ADRIATICO
SURESTE	AVDA. PRINCIPÈ DE ASTURIAS
NOROESTE	URBANIZACION INTERLAND
OESTE	URBANIZACION INTERLAND



EL SECRETARIO GENERAL



AREA REMITIDA E-109

ZONA ESTE DE MAJADAHONDA

ESCALA : 1/1000

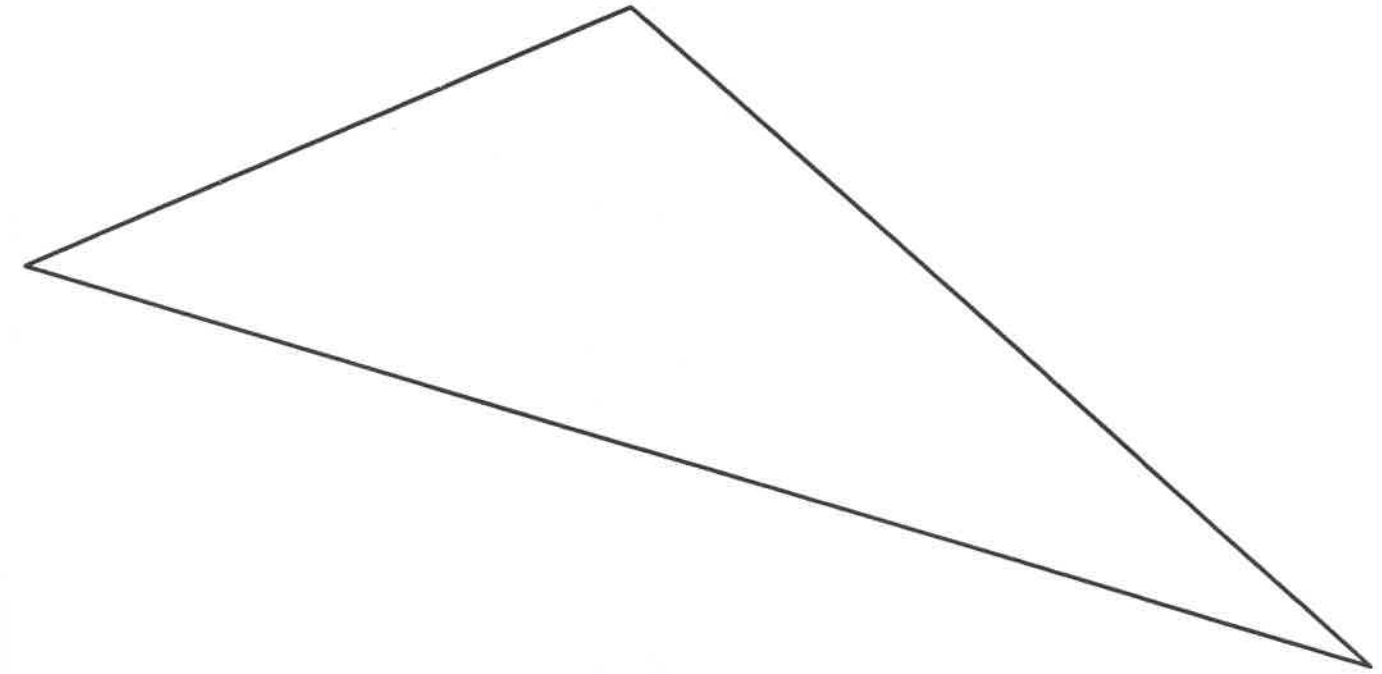
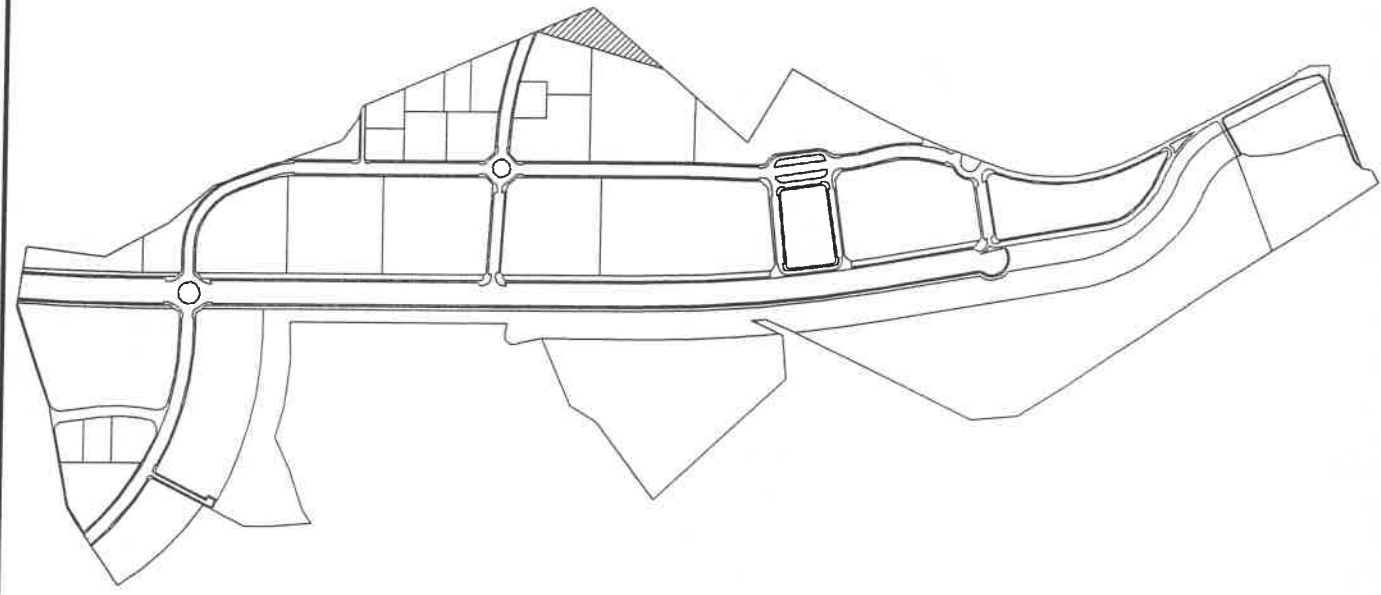
SITUACION

MANZANA	PARCELA	SUPERFICIE NETA	USO	SUPERFICIE EDIF.	Nº VIV.
19	UNICA	4.861 m ²	ESPACIO LIBRE		

165

LINDEROS PARCELA

NORESTE	ZONA VERDE PUBLICA
SURESTE	PARCELAS C Y D DE LA MANZANA 2
NOROESTE	ZONA VERDE PUBLICA



AREA REMITIDA E-109

ZONA ESTE DE MAJADAHONDA

ESCALA : 1 / 1000

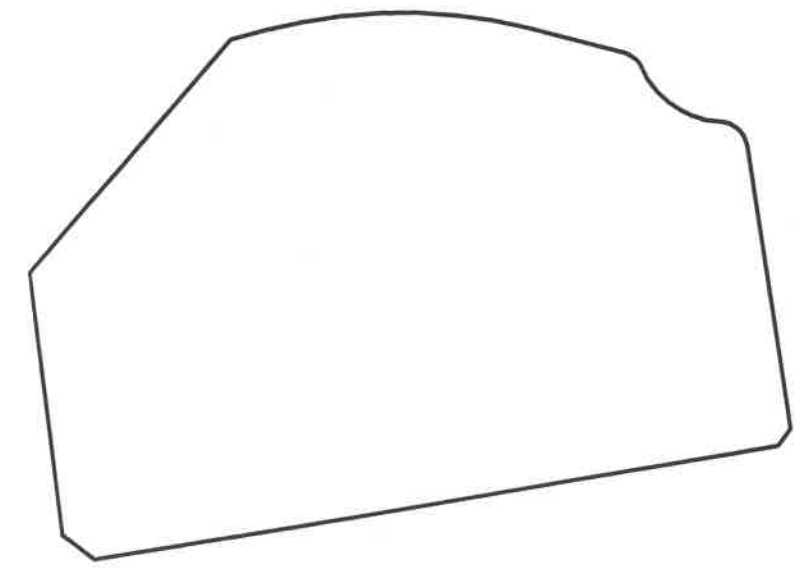
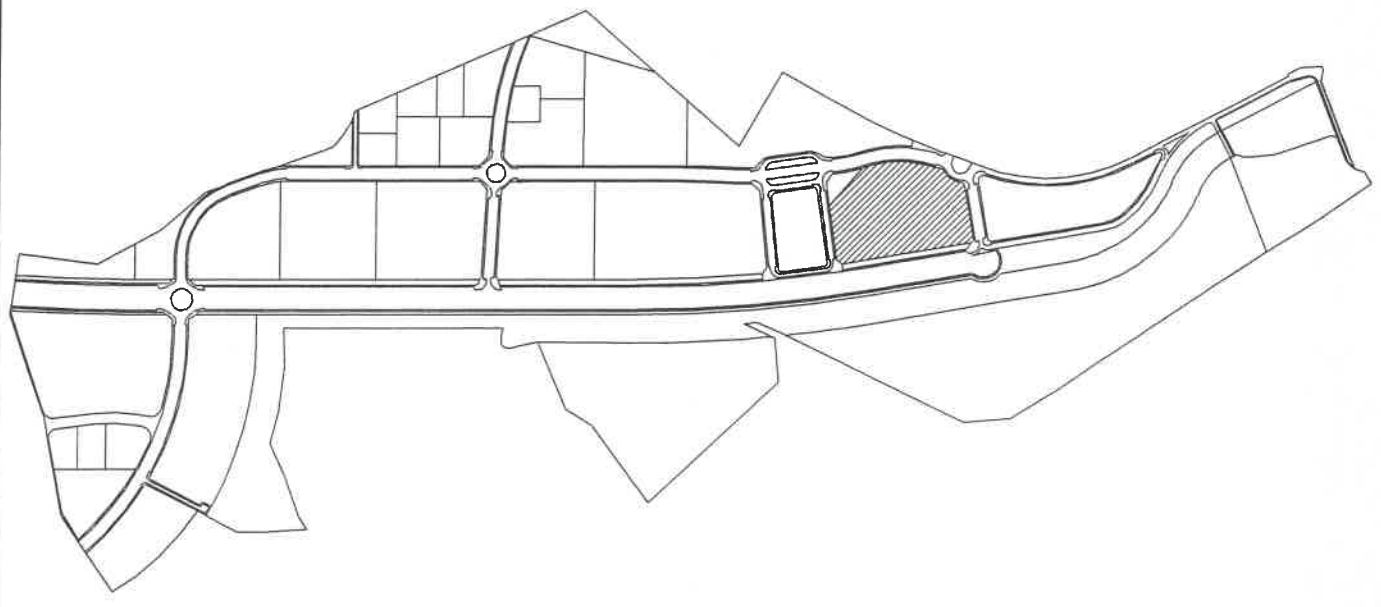
SITUACION

MANZANA	PARCELA	SUPERFICIE NETA	USO	SUPERFICIE EDIF.	Nº VIV.
20	UNICA	22.475 m ²	ESPACIOS LIBRES		

166

LINDEROS PARCELA

NORESTE	CALLE DEL PARQUE
SURESTE	AVDA. JUAN CARLOS I
NORTE	ROTONDA AVDA. PRINCIPE DE ASTURIAS
SUROESTE	CALLE DE LOS VENEROS



AREA REMITIDA E-109

ZONA ESTE DE MAJADAHONDA

ESCALA : 1 / 2000

SITUACION

MANZANA

PARCELA

SUPERFICIE NETA

USO

SUPERFICIE EDIF.

N° VIV.

21

UNICA

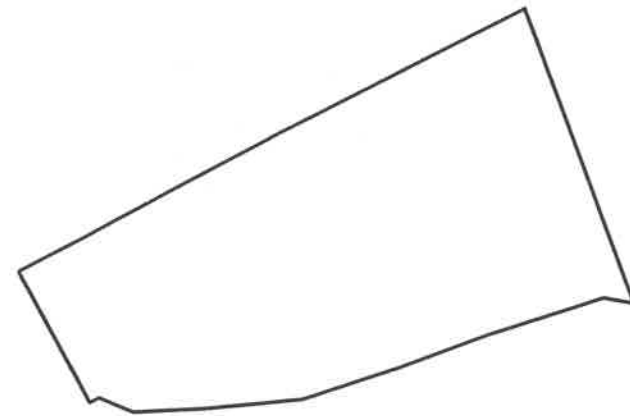
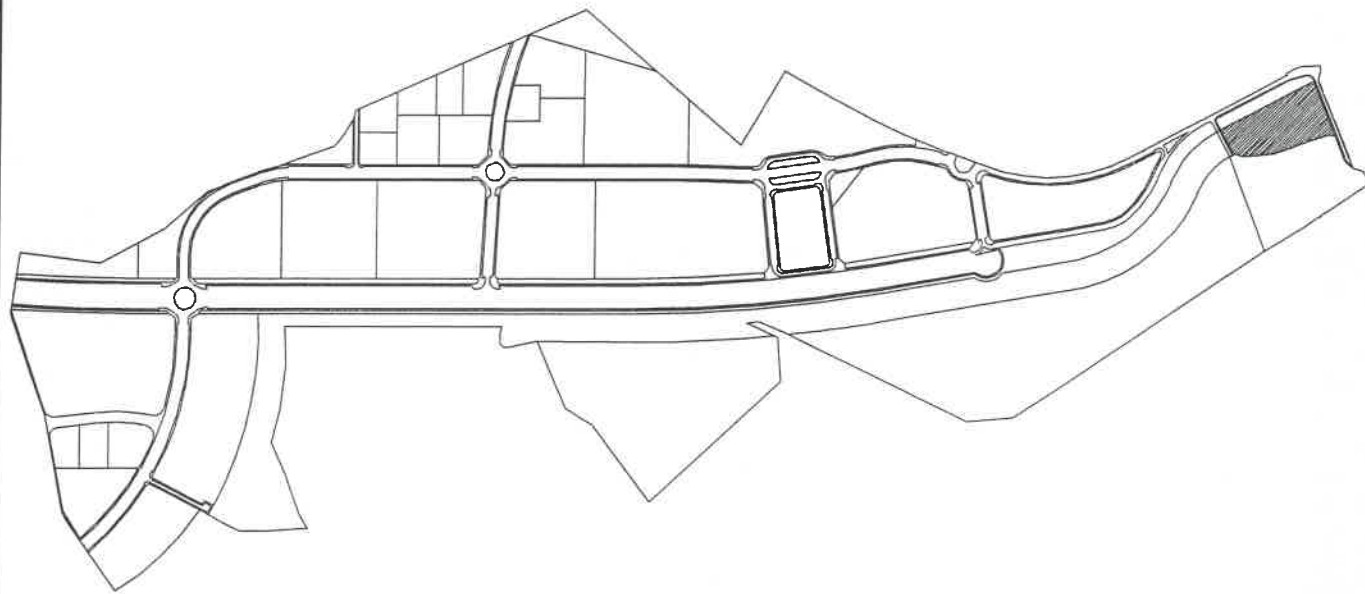
9.669 m²

ESPACIOS LIBRES

167

LINDEROS PARCELA

NORESTE	CALLE MONTE DEL PILAR
SURESTE	MANZANA 12 Y PARCELA CT12
NOROESTE	CALLE DE LAS NORIAS
SUROESTE	TERRENOS DE RESERVA VIARIA



AREA REMITIDA E-109

ZONA ESTE DE MAJADAHONDA

ESCALA : 1 / 2000

SITUACION

MANZANA

PARCELA

SUPERFICIE NETA

USO

SUPERFICIE EDIF.

N° VIV.

22

UNICA

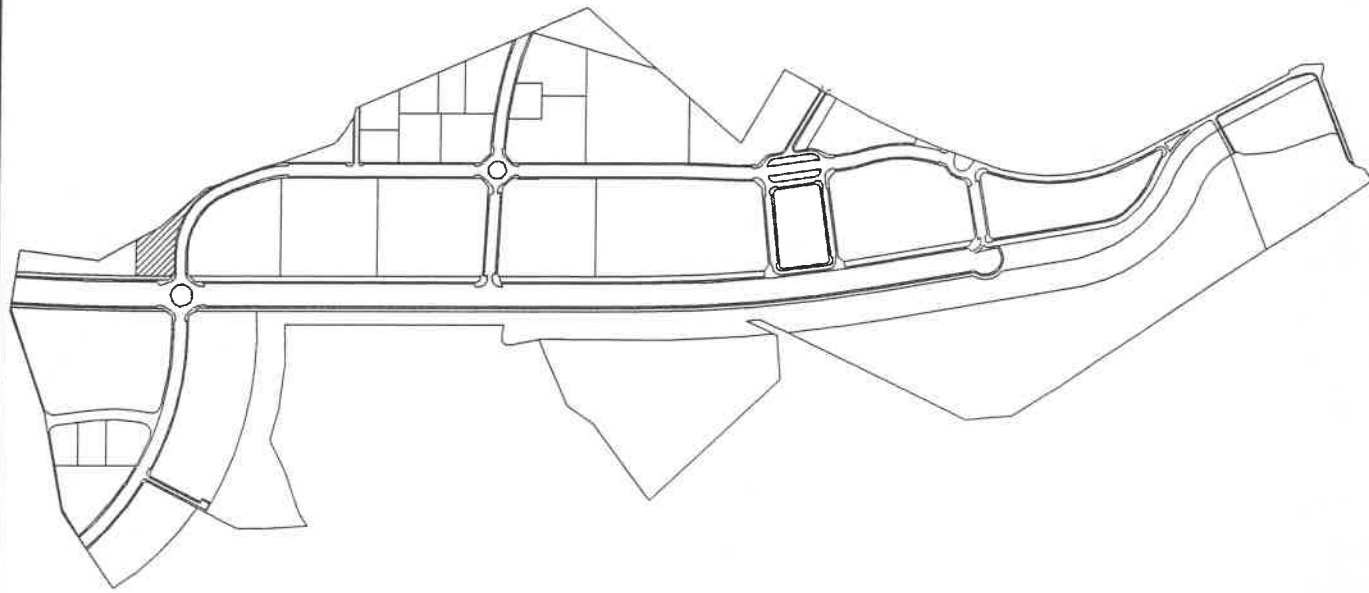
4.924 m²

DEPORTIVO

168

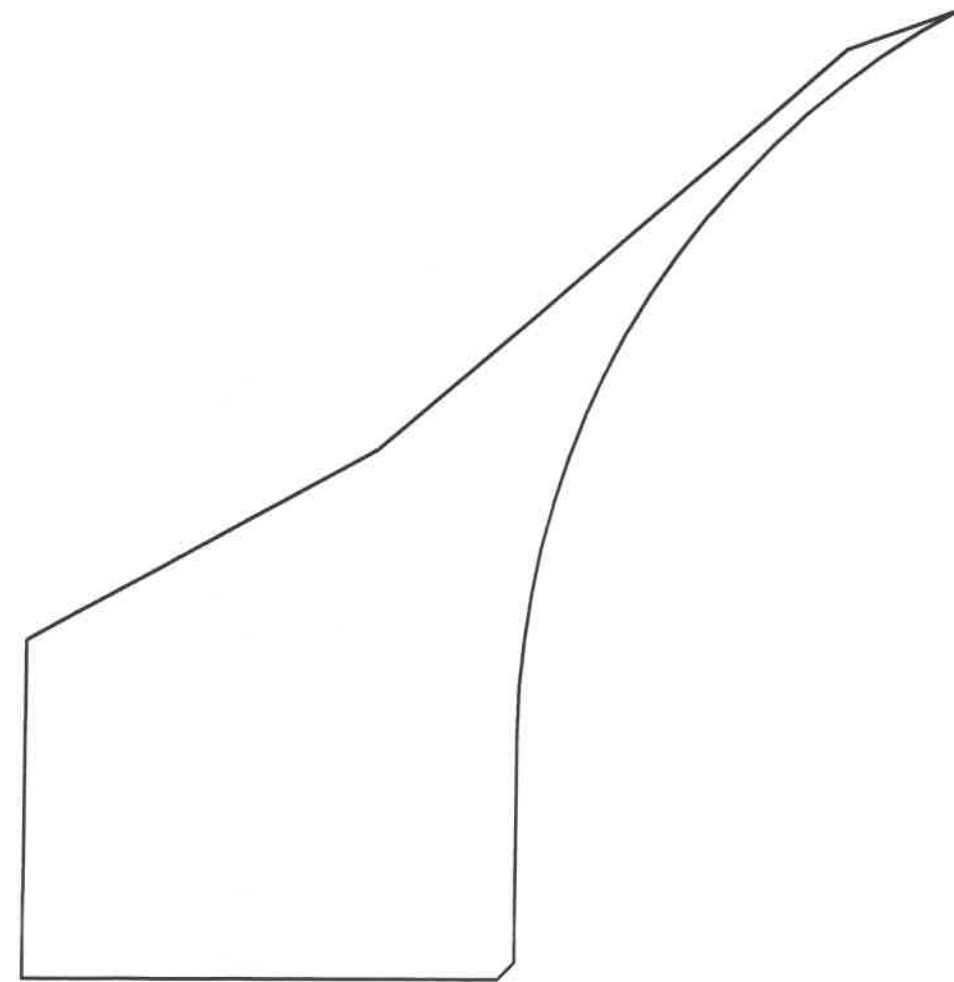

LINDEROS PARCELA

NORESTE	AVDA. PRINCIPE DE ASTURIAS
SURESTE	AVDA. JUAN CARLOS I
NOROESTE	URBANIZACION INTERLAND
SUROESTE	MANZANA 13



AREA REMITIDA E-109

ZONA ESTE DE MAJADAHONDA



ESCALA : 1 / 1000

SITUACION

MANZANA

PARCELA

SUPERFICIE NETA

USO

SUPERFICIE EDIF.

Nº VIV.

23

UNICA

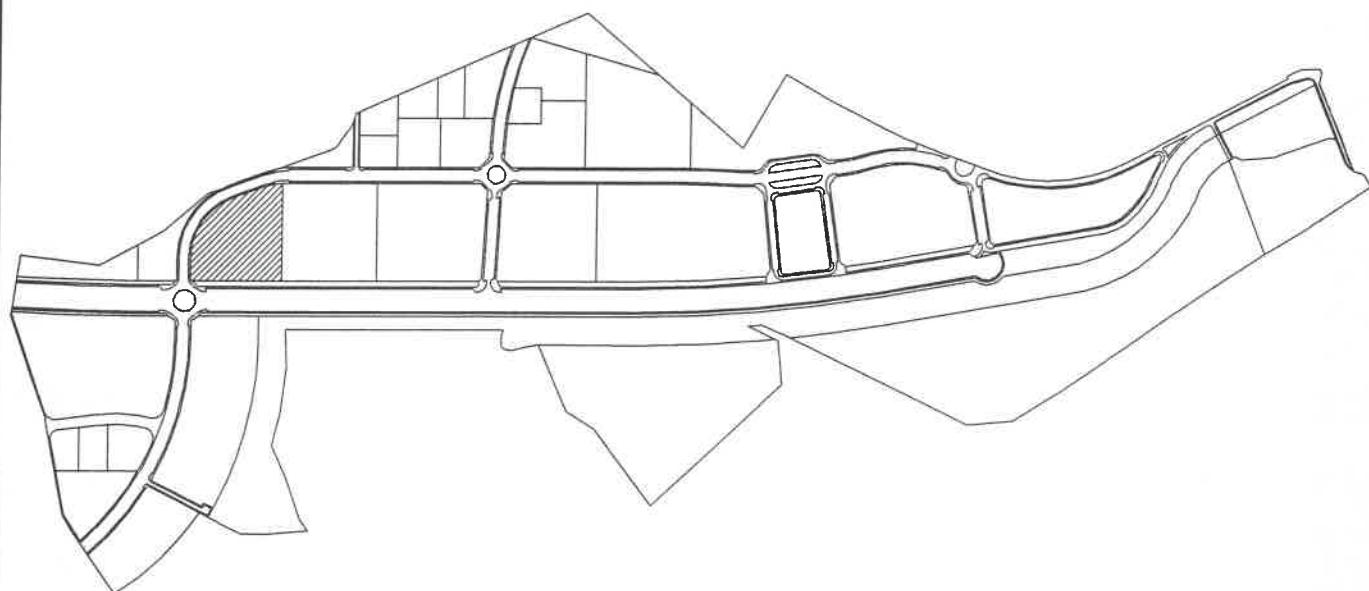
14.176 m² -

DEPORTIVO

169

LINDEROS PARCELA

NORESTE	PARCELA A DE LA MANZANA 3
SURESTE	AVDA. JUAN CARLOS I
NOROESTE	AVDA. PRINCIPE DE ASTURIAS
SUROESTE	AVDA. PRINCIPE DE ASTURIAS



AREA REMITIDA E-109

ZONA ESTE DE MAJADAHONDA



EL SECRETARIO GENERAL

ESCALA : 1 / 1000